



PEMERINTAH PROVINSI JAWA TIMUR
BADAN PENANGGULANGAN BENCANA DAERAH

Jl. Letjen S. Parman No. 55 Waru, Telp. (031) 8550222; Fax. (031) 8550101

WARU – SIDOARJO

Sidoarjo, 08 Mei 2020

Nomor : 360/ *803*/208.1/2020
Sifat : Penting
Lampiran : -
Perihal : Laporan Harian Bencana

Kepada
Yth. Ibu Gubernur Jawa Timur

Di **SURABAYA**

Bersama ini disampaikan dengan hormat **Laporan Harian** PUSDALOPS PB BPBD Provinsi Jawa Timur kejadian bencana Tanggal 07 – 08 Mei 2020 pukul 07.00 WIB, berdasarkan pantauan petugas piket dan laporan dari BPBD Kabupaten Kota se Jawa Timur sebagaimana terlampir.

Demikian untuk menjadi periksa.

An. KEPALA PELAKSANA
BADAN PENANGGULANGAN BENCANA DAERAH
PROVINSI JAWA TIMUR
Sekretaris,

u.b

Kasubbag Umum dan Kepegawaian


KEMAL FARUK, S.Sos
Perata Tk. I

NIP. 19671018 199803 1 008

TEMBUSAN :

- Yth. 1. Bp. Kepala BNPB di Jakarta
2. Bp. Kepala Kepolisian Daerah Jawa Timur
3. Bp. Wakil Gubernur Jawa Timur
4. Bp. Sekretaris Daerah Prov. Jatim selaku Kepala ex officio BPBD Prov. Jatim
5. Bp. Kepala Pelaksana BPBD Prov. Jatim
-



PEMERINTAH PROVINSI JAWA TIMUR
BADAN PENANGGULANGAN BENCANA DAERAH

Jl. Letjen. S. Parman No. 55 Waru, Telp. (031) 8550222; Fax. (031) 8550101
SIDOARJO – 61256

LAPORAN HARIAN PUSDALOPS

Dilaporkan kejadian alam dan bencana di wilayah Jawa Timur yang terjadi pada **Kamis – Jumat, 07 – 08 Mei 2020** pukul 07.00 s/d 07.00 WIB. Informasi yang diperoleh Pusdalops BPBD Provinsi Jawa Timur, sebagai berikut :

I. **Kejadian Bencana**

Nihil

II. **Kejadian Lain – Lain**

Nihil

III. **Aktivitas Gunung Api di Wilayah Jawa Timur**

Gunung api di wilayah Jawa Timur yang terpantau sebagai berikut:

1. Gunung Bromo : **WASPADA** (Level II) Sejak Tanggal 20 Oktober 2016
2. Gunung Semeru : **WASPADA** (Level II) Sejak Tanggal 02 Mei 2013
3. Gunung Raung : **NORMAL** (Level I) Sejak Tanggal 20 Oktober 2016
4. Gunung Ijen : **NORMAL** (Level I) Sejak Tanggal 08 Agustus 2014
5. Gunung Kelud : **NORMAL** (Level I) Sejak Tanggal 07 Agustus 2014
6. Gunung Lamongan : **NORMAL** (Level I) Sejak Tanggal 19 April 2012
7. Gunung Arjuno – Welirang : **NORMAL** (Level I) Sejak Tahun 1995

IV. **Pantauan Titik Panas Wilayah Jawa Timur**

Pantauan berdasarkan sensor *MODIS (Moderate Resolution Imaging Spectroradiometer)* dari Satelit *Terra, Aqua, Suomi* pada hari pada **Kamis – Jumat, 07 – 08 Mei 2020** pukul 07.00 s/d 07.00 WIB, dilaporkan sebagai berikut:

No.	Koordinat	Tanggal	Waktu (WIB)	TK (%)	Kecamatan	Kabupaten	Keterangan
NIHIL							

V. **Peringatan Dini Cuaca Wilayah Jawa Timur**

1. Peringatan Dini Cuaca Jawa Timur pada tgl. **07 – 08 Mei 2020** pukul **15.45 WIB – 02.30 WIB** berpotensi terjadi Hujan Sedang – Lebat yang dapat disertai Kilat/Petir dan Angin Kencang terjadi sebanyak **4 (empat)** kali peringatan (Prakirawan-BMKG Surabaya)
- B. Penyebaran informasi peringatan dini Jawa Timur :
 1. Menelepon Kabupaten/ Kota yang diperkirakan berpotensi terjadi hujan.
 2. Menyebarkan informasi melalui Radio Komunikasi VHF BPBD Provinsi Jawa Timur pada freq 164.525 Mhz dan VHF RAPI pada freq 143.550 Mhz.
 3. Menyebarkan informasi ke Kab/Kota melalui SMS Gateway BPBD Provinsi Jawa Timur dan melalui ponsel monitoring nomor 081231780000 dan Jejaring Sosial.

VI. **Prakiraan Cuaca Wilayah Jawa Timur**

Prakiraan Cuaca Provinsi Jawa Timur pada **Jumat – Sabtu, 08 – 09 Mei 2020** mulai Pukul 07.00 s/d 07.00 WIB. Dilaporkan sebagai berikut :

1. - Pagi hari : jumlah kecamatan yang diprakirakan Cerah 72.7%, Berawan 7.7%, Berkabut 1.0%, Hujan Lokal 17.3%, dan Hujan Lebat disertai Petir 1.4%.
- Siang-Sore hari : jumlah kecamatan yang diprakirakan Cerah 42.6%, Berawan 8.4%, Berkabut 1.5%, Hujan Lokal 42.3%, Hujan Ringan-Sedang 1.4%, dan Hujan Lebat disertai Petir 3.9%.
- Malam hari : jumlah kecamatan yang diprakirakan Cerah 22.1 %, Berawan 16.7%, Berkabut 11.4%, Hujan Lokal 49.3%, Hujan Ringan-Sedang 0.4%, dan Hujan Lebat

disertai Petir 0.2%.

- Dini hari : jumlah kecamatan yang diperkirakan Cerah 12.6%, Berawan 16.6%, Berkabut 26.5%, Hujan Lokal 42.6%, dan Hujan Lebat disertai Petir 1.6%.

2. - Suhu udara : 15 - 34 °C

- Kelembapan udara : 65 - 100 %

- Angin : dominan dari Timur – Timur Laut dengan kecepatan 05 - 30 km/jam

B. Peringatan Dini

Waspada hujan intensitas sedang hingga lebat disertai petir dan angin kencang sesaat pada:

- Pagi hari di wilayah Kab. Pasuruan, Kab. Probolinggo, Lumajang, Bondowoso dan Situbondo.

- Siang-Sore hari di wilayah Batu, Kab. Pasuruan, Kab. Probolinggo, Lumajang, Bondowoso dan Situbondo.

- Malam hari di wilayah Kab. Probolinggo.

- Dini hari di wilayah Kab. Pasuruan, Kota Pasuruan, Kab. Probolinggo dan Situbondo.

Sumber : *BMKG Stasiun Meteorologi Juanda*

VII. Prakiraan Tinggi Gelombang

Prakiraan gelombang laut maksimum di wilayah Jawa Timur pada **Jumat – Sabtu, 08 – 09 Mei 2020** mulai Pukul 07.00 s/d 07.00 WIB. Dilaporkan sebagai berikut :

A. **Kondisi Sinoptik** : Hujan, arah angin dari Timur - Tenggara, kec. angin maksimum di L. Jawa bagian timur 19 knots dan S. Hindia selatan Jatim 24 knots. Tinggi gelombang di Selat Madura 0.2 - 1.25 m, di Laut Jawa bagian timur antara 0.8 - 1.75 m, sedangkan di S. Hindia selatan Jatim antara 1.5 - 4.3 m.

B. **Peringatan** : Waspada tinggi gelombang lebih dari 3.0 meter di Perairan selatan Jatim dan Samudera Hindia selatan Jatim.

Sumber : *BMKG Maritim Surabaya*

VIII. Komunikasi Radio


Berdasarkan monitoring dari Media Sosial (Facebook, WhatsApp & Telegram) dan Radio Pusdalops BBD Provinsi Jawa Timur di Frekwensi HF 114.375 dan VHF 143.550 MHz pada hari pada **Kamis – Jumat, 07 – 08 Mei 2020** Pukul 07.00 – 07.00 WIB. Dilaporkan sebagai berikut :

LOG SHEET		Tanggal : 07 – 08 Mei 2020
Operator : Ibni dan Gangsar		Hari : Kamis – Jumat
STASIUN : PUSDALOPS BPBD JATIM		
REKAP PERCAKAPAN		
Waktu	Pengirim	Percakapan
07/05/2020 07:00:00	Kab. Madiun	Cerah Berawan
07/05/2020 07:00:00	Kab. Nganjuk	Cerah
07/05/2020 07:11:00	Kab. Ponorogo	Cerah
07/05/2020 07:21:00	Kab. Banyuwangi	Cerah
07/05/2020 07:30:00	Kab. Bojonegoro	Cerah
07/05/2020 07:38:00	Kab. Jombang	Cerah
07/05/2020 07:50:00	Kab. Probolinggo	Cerah Berawan
07/05/2020 08:00:00	Kab. Magetan	Cerah
07/05/2020 08:25:00	Kab. Lumajang	Cerah Berawan
07/05/2020 08:27:00	Kota Batu	Cerah
07/05/2020 08:37:00	Kab. Jember	Cerah

LOG SHEET		Tanggal : 07 – 08 Mei 2020
		Hari : Kamis – Jumat
Operator : Ibni dan Gangsar		STASIUN : PUSDALOPS BPBD JATIM
07/05/2020 08:55:00	Kab. Situbondo	Cerah
07/05/2020 10:00:00	Kab. Jombang	Cerah
07/05/2020 10:00:00	Kab. Nganjuk	Cerah
07/05/2020 10:38:00	Kab. Ngawi	Cerah
07/05/2020 12:02:00	Kota Batu	Cerah Berawan
07/05/2020 13:00:00	Kab. Jombang	Cerah
07/05/2020 13:00:00	Kab. Nganjuk	Cerah
07/05/2020 13:28:00	Kota Mojokerto	Cerah
07/05/2020 14:00:00	Kota Pasuruan	Cerah Berawan
07/05/2020 15:00:00	Kab. Magetan	Cerah
07/05/2020 15:05:00	Kab. Banyuwangi	Cerah
07/05/2020 16:00:00	Kab. Jombang	Cerah
07/05/2020 16:00:00	Kab. Nganjuk	Cerah
07/05/2020 17:00:00	Kota Pasuruan	Cerah Berawan
07/05/2020 18:01:00	Kab. Bondowoso	Cerah Berawan
07/05/2020 18:20:00	Kab. Tulungagung	Cerah
07/05/2020 18:45:00	Kab. Gresik	Cerah
07/05/2020 18:59:00	Kab. Nganjuk	Cerah Berawan
07/05/2020 19:00:00	Kab. Blitar	Hujan Lokal
07/05/2020 19:00:00	Kab. Situbondo	Cerah
07/05/2020 19:02:00	Kab. Jombang	Cerah
07/05/2020 19:35:00	Kab. Probolinggo	Cerah
07/05/2020 20:20:00	Kab. Tulungagung	Cerah
07/05/2020 20:23:00	Kota Batu	Cerah Berawan
07/05/2020 21:00:00	Kota Pasuruan	Cerah Berawan
07/05/2020 21:22:00	Kab. Sidoarjo	Cerah
07/05/2020 22:00:00	Kab. Jombang	Cerah
07/05/2020 22:00:00	Kab. Nganjuk	Cerah
07/05/2020 23:00:00	Kab. Banyuwangi	Cerah Berawan
07/05/2020 23:00:00	Kab. Magetan	Cerah


LOG SHEET		Tanggal : 07 – 08 Mei 2020
Operator : Ibni dan Gangsar		Hari : Kamis – Jumat
		STASIUN : PUSDALOPS BPBD JATIM
07/05/2020 23:00:00	Kab. Bojonegoro	Cerah Berawan
07/05/2020 23:30:00	Kab. Ponorogo	Cerah Berawan
07/05/2020 23:42:00	Kab. Lumajang	Cerah
08/05/2020 00:00:00	Kota Pasuruan	Berawan
08/05/2020 04:00:00	Kab. Jombang	Cerah
08/05/2020 06:00:00	Kab. Mojokerto	Cerah
08/05/2020 06:30:00	Kab. Ponorogo	Cerah Berawan
08/05/2020 06:57:00	Kab. Tulungagung	Cerah
08/05/2020 07:00:00	Kab. Bojonegoro	Cerah Berawan
08/05/2020 07:00:00	Kab. Nganjuk	Cerah

Sidoarjo, 08 Mei 2020
a.n. KAPUSDALOPS PB
BPBD Prov. Jawa Timur
Manager,



Ir. WIDODO, MM.
Pembina
NIP. 19620628 199103 1 011


Supervisor,



DINO ANDALANANTO, S.Kom
NIPTTPK. 208-03061985-012019-1875

Operator,


1.



IBNI ABDILLAH S.

NIPTTPK. 208-15021992-012019-1907

2.



GANGSAR ARYO Y.

NIPTTPK. 208-19041978-012019-1900