



PEMERINTAH PROVINSI JAWA TIMUR
BADAN PENANGGULANGAN BENCANA DAERAH

Jl. Letjen S. Parman No. 55 Waru, Telp. (031) 8550222; Fax. (031) 8550101

WARU – SIDOARJO

Sidoarjo, 03 Mei 2020

Nomor : 360/772/208.1/2020
Sifat : Penting
Lampiran : -
Perihal : Laporan Harian Bencana

Kepada
Yth. Ibu Gubernur Jawa Timur

Di **SURABAYA**

Bersama ini disampaikan dengan hormat **Laporan Harian** PUSDALOPS PB BPBD Provinsi Jawa Timur kejadian bencana Tanggal 02 – 03 Mei 2020 pukul 07.00 WIB, berdasarkan pantauan petugas piket dan laporan dari BPBD Kabupaten Kota se Jawa Timur sebagaimana terlampir.

Demikian untuk menjadi periksa.

An. KEPALA PELAKSANA
BADAN PENANGGULANGAN BENCANA DAERAH
PROVINSI JAWA TIMUR
Sekretaris,
u.b
Kasubbag Umum dan Kepegawaian


KEMAL FARUK, S.Sos
Perata Tk. I
NIP. 19671018 199803 1 008

TEMBUSAN :

- Yth. 1. Bp. Kepala BNPB di Jakarta
2. Bp. Kepala Kepolisian Daerah Jawa Timur
3. Bp. Wakil Gubernur Jawa Timur
4. Bp. Sekretaris Daerah Prov. Jatim selaku Kepala ex officio BPBD Prov. Jatim
5. Bp. Kepala Pelaksana BPBD Prov. Jatim
-



PEMERINTAH PROVINSI JAWA TIMUR
BADAN PENANGGULANGAN BENCANA DAERAH

Jl. Letjen. S. Parman No. 55 Waru, Telp. (031) 8550222; Fax. (031) 8550101
SIDOARJO – 61256

LAPORAN HARIAN PUSDALOPS

Dilaporkan kejadian alam dan bencana di wilayah Jawa Timur yang terjadi pada **Sabtu – Minggu, 02 - 03 Mei 2020** pukul 07.00 s/d 07.00 WIB. Informasi yang diperoleh Pusdalops BPBD Provinsi Jawa Timur, sebagai berikut :

I. Kejadian Bencana

Nihil

II. Kejadian Lain – Lain

1. Kabupaten / : Pacitan Kabupaten

Kota

Waktu : 2020-05-02 11:25:52

Tipe : Gempa Bumi

Kejadian

Lokasi : 107 km BaratDaya PACITAN-JATIM

Koordinat : -8.974000,110.557617

Cuaca : Cerah

Kronologi : Info Gempa Mag:3.2 SR, 02-May-20 11:25:52 WIB, Lok:8.974 LS,110.55762 BT (107 km BaratDaya PACITAN-JATIM), Kedlmn:60 Km ::BMKG-PGR VII. Gempa tidak dirasakan

Meninggal : 0

Hilang : 0

Luka Berat : 0

Luka Ringan : 0

Kerusakan : -

Kerugian : -

Upaya : Menyebarluaskan info gempa melalui media sosial

Sumber : BMKG-PGR VII

III. Aktivitas Gunung Api di Wilayah Jawa Timur

Gunung api di wilayah Jawa Timur yang terpantau sebagai berikut:

1. Gunung Bromo : **WASPADA** (Level II) Sejak Tanggal 20 Oktober 2016
2. Gunung Semeru : **WASPADA** (Level II) Sejak Tanggal 02 Mei 2013
3. Gunung Raung : **NORMAL** (Level I) Sejak Tanggal 20 Oktober 2016
4. Gunung Ijen : **NORMAL** (Level I) Sejak Tanggal 08 Agustus 2014
5. Gunung Kelud : **NORMAL** (Level I) Sejak Tanggal 07 Agustus 2014
6. Gunung Lamongan : **NORMAL** (Level I) Sejak Tanggal 19 April 2012
7. Gunung Arjuno – Welirang : **NORMAL** (Level I) Sejak Tahun 1995

IV. Pantauan Titik Panas Wilayah Jawa Timur

Pantauan berdasarkan sensor *MODIS* (*Moderate Resolution Imaging Spectroradiometer*) dari Satelit *Terra*, *Aqua*, *Suomi* pada hari pada **Sabtu - Minggu, 02 Mei – 03 Mei 2020** pukul 07.00 s/d 07.00 WIB, dilaporkan sebagai berikut:

No.	Koordinat	Tanggal	Waktu (WIB)	TK (%)	Kecamatan	Kabupaten	Keterangan
NIHIL							

V. Peringatan Dini Cuaca Wilayah Jawa Timur

- A. 1. Peringatan Dini Cuaca Jawa Timur pada tgl. **02 Mei 2020 pukul 14.10 WIB – 00.40 WIB** berpotensi terjadi Hujan Sedang – Lebat yang dapat disertai Kilat/Petir dan Angin Kencang terjadi sebanyak **6 (enam)** kali peringatan (Prakirawan-BMKG Surabaya)
- B. Penyebaran informasi peringatan dini Jawa Timur :
 - 1. Menelepon Kabupaten/ Kota yang diperkirakan berpotensi terjadi hujan.
 - 2. Menyebarkan informasi melalui Radio Komunikasi VHF BPBD Provinsi Jawa Timur pada freq 164.525 Mhz dan VHF RAPI pada freq 143.550 Mhz.
 - 3. Menyebarkan informasi ke Kab/Kota melalui SMS Gateway BPBD Provinsi Jawa Timur dan melalui ponsel monitoring nomor 081231780000 dan Jejaring Sosial.

VI. Prakiraan Cuaca Wilayah Jawa Timur

Prakiraan Cuaca Provinsi Jawa Timur pada **Minggu - Senin, 03 – 04 Mei 2020** mulai Pukul 07.00 s/d 07.00 WIB. Dilaporkan sebagai berikut :

- A. 1. - **Pagi hari** : jumlah kecamatan yang diprakirakan Cerah 80.8%, dan Berawan 19.1%.
 - **Siang-Sore hari** : jumlah kecamatan yang diprakirakan Cerah 57.6%, Berawan 9.1%, Hujan Lokal 30.5%, dan Hujan Lebat disertai Petir 2.9%.
 - **Malam hari** : jumlah kecamatan yang diprakirakan Cerah 77.9%, Berawan 9.6%, Berkabut 10.4%, dan Hujan Lokal 2.1%.
 - **Dini hari** : jumlah kecamatan yang diprakirakan Cerah 58.5%, Berawan 6.6%, Berkabut 34.6%, dan Hujan Lokal 0.3%.
- 2. - **Suhu udara** : 15 - 34 °C
 - **Kelembapan udara** : 60 -100 %
 - **Angin** : dominan dari Timur Laut - Timur dengan kecepatan 05 - 30 km/jam

B. Peringatan Dini

Waspada hujan intensitas sedang hingga lebat disertai petir dan angin kencang sesaat pada:

- **Siang-Sore hari** di wilayah Ponorogo, Trenggalek, Kab. Malang, Batu, Kab. Probolinggo, Lumajang, Situbondo dan Bangkalan.
- **Malam hari** di wilayah Batu.

Sumber : BMKG Stasiun Meteorologi Juanda

VII. Prakiraan Tinggi Gelombang

Prakiraan gelombang laut maksimum di wilayah Jawa Timur pada **Minggu - Senin, 03 – 04 Mei 2020** mulai Pukul 07.00 s/d 07.00 WIB. Dilaporkan sebagai berikut :

- A. **Kondisi Sinoptik** : Hujan, arah angin dari Timur - Tenggara, kec. angin maksimum di L. Jawa bagian timur 16 knots dan S. Hindia selatan Jatim 21 knots. Tinggi gelombang di L. Jawa bagian timur antara 0.3-1.3 m dan di S. Hindia selatan Jatim antara 2.0-4.3 m.
- B. **Peringatan** : Waspada tinggi gelombang lebih dari 2.5 m di Perairan selatan Jatim, S. Hindia selatan Jatim.

Sumber : BMKG Maritim Surabaya

VIII. Komunikasi Radio


Berdasarkan monitoring dari Media Sosial (Facebook, WhatsApp & Telegram) dan Radio Pusdalops BBD Provinsi Jawa Timur di Frekwensi HF 114.375 dan VHF 143.550 MHz pada hari pada **Sabtu - Minggu, 02 - 03 Mei 2020** Pukul 07.00 – 07.00 WIB. Dilaporkan sebagai berikut :

LOG SHEET		Tanggal : 02 - 03 Mei 2020
		Hari : Sabtu - Minggu
Operator : Sahala M dan M. Ali Rozaki		STASIUN : PUSDALOPS BPBD JATIM
REKAP PERCAKAPAN		
Waktu	Pengirim	Percakapan
03/05/2020 07:00:00	Kab. Bojonegoro	Cerah Berawan
03/05/2020 07:00:00	Kab. Madiun	Cerah
03/05/2020 07:00:00	Kab. Banyuwangi	Cerah Berawan – Berawan
03/05/2020 07:00:00	Kab. Nganjuk	Cerah

LOG SHEET		Tanggal : 02 - 03 Mei 2020
		Hari : Sabtu - Minggu
Operator : Sahala M dan M. Ali Rozaki		STASIUN : PUSDALOPS BPBD JATIM
03/05/2020 06:56:00	Kota Pasuruan	Cerah Berawan
03/05/2020 05:59:00	Kab. Mojokerto	Berawan Dan Sebagian Wilayah Mendung
03/05/2020 05:45:00	Kab. Ponorogo	Berawan
03/05/2020 04:00:00	Kab. Jombang	Cerah
03/05/2020 03:00:00	Kab. Mojokerto	Berawan
03/05/2020 03:00:00	Kota Pasuruan	Cerah
03/05/2020 01:00:00	Kab. Jombang	Cerah
03/05/2020 00:10:00	Kota Pasuruan	Cerah Berawan
02/05/2020 23:34:00	Kab. Trenggalek	Cerah
02/05/2020 23:04:00	Kab. Magetan	Cerah - Berawan
02/05/2020 23:04:00	Kab. Magetan	Berawan
02/05/2020 23:01:00	Kab. Bojonegoro	Cerah Berawan
02/05/2020 22:00:00	Kab. Jombang	Cerah
02/05/2020 22:00:00	Kab. Nganjuk	Cerah
02/05/2020 22:00:00	Kab. Trenggalek	Cerah - Berawan
02/05/2020 21:59:00	Kab. Jombang	Cerah
02/05/2020 21:24:00	Kota Madiun	Berawan
02/05/2020 21:00:00	Kota Pasuruan	Cerah Berawan
02/05/2020 20:06:00	Kota Batu	Cerah
02/05/2020 20:00:00	Kab. Gresik	Berawan - Hujan Sedang
02/05/2020 19:20:00	Kab. Jombang	Cerah - Berawan
02/05/2020 19:20:00	Kab. Jombang	Cerah
02/05/2020 19:06:00	Kab. Blitar	Cerah Berawan
02/05/2020 19:04:00	Kab. Situbondo	Mendung
02/05/2020 19:02:00	Kab. Madiun	Berawan
02/05/2020 19:01:00	Kab. Nganjuk	Cerah
02/05/2020 19:00:00	Kab. Situbondo	Mendung
02/05/2020 19:00:00	Kab. Blitar	Berawan
02/05/2020 18:50:00	Kab. Gresik	Cerah Berawan
02/05/2020 18:45:00	Kab. Pasuruan	Cerah Berawan
02/05/2020 18:31:00	Kab. Sumenep	Cerah
02/05/2020 18:22:00	Kab. Tulungagung	Cerah
02/05/2020 18:22:00	Kab. Magetan	Berawan
02/05/2020 18:00:00	Kab. Gresik	Cerah Berawan
02/05/2020 16:00:00	Kab. Nganjuk	Cerah
02/05/2020 15:58:00	Kab. Jombang	Cerah
02/05/2020 15:25:00	Kab. Bojonegoro	Cerah Berawan
02/05/2020 15:16:00	Kab. Ponorogo	Cerah Berawan
02/05/2020 15:07:00	Kab. Tulungagung	Cerah
02/05/2020 15:04:00	Kab. Magetan	Cerah
02/05/2020 15:00:00	Kab. Banyuwangi	Cerah Berawan
02/05/2020 14:00:00	Kota Pasuruan	Berawan
02/05/2020 13:41:00	Kab. Situbondo	Cerah Berawan
02/05/2020 13:07:00	Kab. Nganjuk	Cerah
02/05/2020 12:59:00	Kab. Jombang	Cerah
02/05/2020 12:26:00	Kab. Trenggalek	Cerah
02/05/2020 12:00:00	Kota Batu	Cerah
02/05/2020 10:07:00	Kota Pasuruan	Cerah
02/05/2020 10:05:00	Kab. Jombang	Cerah

LOG SHEET		Tanggal	: 02 - 03 Mei 2020
		Hari	: Sabtu - Minggu
Operator : Sahala M dan M. Ali Rozaki		STASIUN	: PUSDALOPS BPBD JATIM
02/05/2020 10:03:00	Kab. Nganjuk	Cerah	
02/05/2020 09:12:00	Kab. Malang	Cerah Berawan	
02/05/2020 09:02:00	Kab. Jember	Cerah Berawan	
02/05/2020 08:29:00	Kab. Situbondo	Cerah	
02/05/2020 08:29:00	Kota Batu	Cerah Berawan	
02/05/2020 08:06:00	Kab. Jombang	Cerah Berawan	
02/05/2020 08:01:00	Kab. magetan	Cerah	
02/05/2020 07:28:00	Kab. Probolinggo	Cerah Berawan	
02/05/2020 07:01:00	Kab. Madiun	Cerah	
02/05/2020 07:01:00	Kab. Nganjuk	Berawan	
02/05/2020 07:01:00	Kab. Pacitan	Cerah Berawan	
02/05/2020 07:01:00	Kab. Ponorogo	Cerah	

Sidoarjo, 03 Mei 2020
a.n. KAPUSDALOPS PB
BPBD Prov. Jawa Timur
Manager,




Ir. WIDODO, MM.

Pembina

NIP. 19620628 199103 1 011

Supervisor,



DINO ANDALANANTO, S.Kom

NIPTTPK. 208-03061985-012019-1875

Operator,


1.



SAHALA MANATAP, S.T.

NIPTT-PK. 208-30071982-062009-3877

2.



M. ALI ROZAKI

NIPTT-PK. 208-10021980-012019-1944