



**PEMERINTAH PROVINSI JAWA TIMUR**  
**BADAN PENANGGULANGAN BENCANA DAERAH**

Jl. Letjen S. Parman No. 55 Waru, Telp. (031) 8550222; Fax. (031) 8550101  
**WARU – SIDOARJO**

Sidoarjo, 01 Mei 2020

Nomor : 360/ 770/208.1/2020  
Sifat : Penting  
Lampiran : -  
Perihal : Laporan Harian Bencana


Kepada  
Yth. Ibu Gubernur Jawa Timur

Di **SURABAYA**

Bersama ini disampaikan dengan hormat **Laporan Harian** PUSDALOPS PB BPBD Provinsi Jawa Timur kejadian bencana Tanggal 02 – 03 Mei 2020 pukul 07.00 WIB, berdasarkan pantauan petugas piket dan laporan dari BPBD Kabupaten Kota se Jawa Timur sebagaimana terlampir.

Demikian untuk menjadi periksa.

An. KEPALA PELAKSANA  
BADAN PENANGGULANGAN BENCANA DAERAH  
PROVINSI JAWA TIMUR  
Sekretaris,  
u.b  
Kasubbag Umum dan Kepegawaian

  
**KEMAL FARUK, S.Sos**  
Penata Tk. I  
NIP. 19671018 199803 1 008

TEMBUSAN :

- Yth. 1. Bp. Kepala BNPB di Jakarta  
2. Bp. Kepala Kepolisian Daerah Jawa Timur  
3. Bp. Wakil Gubernur Jawa Timur  
4. Bp. Sekretaris Daerah Prov. Jatim selaku Kepala ex officio BPBD Prov. Jatim  
5. Bp. Kepala Pelaksana BPBD Prov. Jatim
-



PEMERINTAH PROVINSI JAWA TIMUR  
BADAN PENANGGULANGAN BENCANA DAERAH

Jl. Letjen. S. Parman No. 55 Waru, Telp. (031) 8550222; Fax. (031) 8550101  
**SIDOARJO – 61256**

**LAPORAN HARIAN PUSDALOPS**

Dilaporkan kejadian alam dan bencana di wilayah Jawa Timur yang terjadi pada **Kamis – Jumat, 30 April – 01 Mei 2020** pukul 07.00 s/d 07.00 WIB. Informasi yang diperoleh PUSDALOPS BPBD Provinsi Jawa Timur, sebagai berikut :

**I. Kejadian Bencana**

Nihil

**II. Kejadian Lain – Lain**

Nihil

**III. Aktivitas Gunung Api di Wilayah Jawa Timur**

Gunung api di wilayah Jawa Timur yang terpantau sebagai berikut:

1. Gunung Bromo : **WASPADA** (Level II) Sejak Tanggal 20 Oktober 2016
2. Gunung Semeru : **WASPADA** (Level II) Sejak Tanggal 02 Mei 2013
3. Gunung Raung : **NORMAL** (Level I) Sejak Tanggal 20 Oktober 2016
4. Gunung Ijen : **NORMAL** (Level I) Sejak Tanggal 08 Agustus 2014
5. Gunung Kelud : **NORMAL** (Level I) Sejak Tanggal 07 Agustus 2014
6. Gunung Lamongan : **NORMAL** (Level I) Sejak Tanggal 19 April 2012
7. Gunung Arjuno – Welirang : **NORMAL** (Level I) Sejak Tahun 1995

**IV. Pantauan Titik Panas Wilayah Jawa Timur**

Pantauan berdasarkan sensor *MODIS (Moderate Resolution Imaging Spectroradiometer)* dari Satelit *Terra, Aqua, Suomi* pada hari pada **Kamis – Jumat, 30 April – 01 Mei 2020** pukul 07.00 s/d 07.00 WIB, dilaporkan sebagai berikut:

No.	Koordinat	Tanggal	Waktu (WIB)	TK (%)	Kecamatan	Kabupaten	Keterangan
NIHIL							

**V. Peringatan Dini Cuaca Wilayah Jawa Timur**

1. Peringatan Dini Cuaca Jawa Timur pada tgl. **30 April 2020** pukul **13.30 WIB – 18.30 WIB** berpotensi terjadi Hujan Sedang – Lebat yang dapat disertai Kilat/Petir dan Angin Kencang terjadi sebanyak **2 (dua)** kali peringatan (Prakirawan-BMKG Surabaya)
- B. Penyebaran informasi peringatan dini Jawa Timur :
  1. Menelepon Kabupaten/ Kota yang diperkirakan berpotensi terjadi hujan.
  2. Menyebarkan informasi melalui Radio Komunikasi VHF BPBD Provinsi Jawa Timur pada freq 164.525 Mhz dan VHF RAPI pada freq 143.550 Mhz.
  3. Menyebarkan informasi ke Kab/Kota melalui SMS Gateway BPBD Provinsi Jawa Timur dan melalui ponsel monitoring nomor 081231780000 dan Jejaring Sosial.

**VI. Prakiraan Cuaca Wilayah Jawa Timur**

Prakiraan Cuaca Provinsi Jawa Timur pada **Jumat – Sabtu, 01 – 02 Mei 2020** mulai Pukul 07.00 s/d 07.00 WIB. Dilaporkan sebagai berikut :

1. - Pagi hari : jumlah kecamatan yang diperkirakan Cerah 11.6%, Berawan 29.8%, Hujan Lokal 40.6%, Hujan Ringan-Sedang 14.1%, dan Hujan Lebat disertai Petir 3.9%.  
- Siang-Sore hari : jumlah kecamatan yang diperkirakan Cerah 28.1%, Berawan 25.6%, Hujan Lokal 20.0%, Hujan Ringan-Sedang 6.7%, dan Hujan Lebat disertai Petir 19.6%.  
- Malam hari : jumlah kecamatan yang diperkirakan Cerah 26.0%, Berawan 22.3%, Berkabut 0.4%, Hujan Lokal 28.7%, Hujan Ringan-Sedang 15.3%, dan Hujan Lebat

disertai Petir 7.3%.

- Dini hari : jumlah kecamatan yang diperkirakan Cerah 8.9%, Berawan 7.3%, Berkabut 26.8%, Hujan Lokal 41.8%, Hujan Ringan-Sedang 14.6%, dan Hujan Lebat disertai Petir 0.6%.

2. - Suhu udara : 13 - 34 °C

- Kelembapan udara : 55 - 100 %

- Angin : dominan dari Timur - Tenggara dengan kecepatan 05 - 30 km/jam

#### B. Peringatan Dini

Waspada hujan intensitas sedang hingga lebat disertai petir dan angin kencang sesaat pada:

- Pagi hari di wilayah Bangkalan.

- Siang-Sore hari di wilayah Batu, Kab. Pasuruan, Kab. Probolinggo, Bondowoso dan Situbondo.

Prakirawan, BMKG Juanda

*Sumber : BMKG Stasiun Meteorologi Juanda*

### VII. Prakiraan Tinggi Gelombang

Prakiraan gelombang laut maksimum di wilayah Jawa Timur pada **Jumat – Sabtu, 01 – 02 Mei 2020** mulai Pukul 07.00 s/d 07.00 WIB. Dilaporkan sebagai berikut :

A. **Kondisi Sinoptik** : Hujan, arah angin dari Timur - Tenggara, kec. angin maksimum di L. Jawa bagian timur 17 knots dan S. Hindia selatan Jatim 22 knots. Tinggi gelombang di Selat Madura 0.3 – 1.25 m, di Laut Jawa bagian timur antara 0.5 - 1.5 m, sedangkan di S. Hindia selatan Jatim antara 1.5 - 3.25 m.

B. **Peringatan** : Waspada tinggi gelombang lebih dari 2.5 meter di Perairan selatan Jatim dan Samudera Hindia selatan Jatim.

*Sumber : BMKG Maritim Surabaya*


### VIII. Komunikasi Radio

Berdasarkan monitoring dari Media Sosial (Facebook, WhatsApp & Telegram) dan Radio Pusdalops BBD Provinsi Jawa Timur di Frekwensi HF 114.375 dan VHF 143.550 MHz pada hari pada **Kamis – Jumat, 30 April – 01 Mei 2020** Pukul 07.00 – 07.00 WIB. Dilaporkan sebagai berikut:

LOG SHEET		Tanggal : 30 April – 01 Mei 2020
Operator : Yufan dan Bagus		Hari : Kamis – Jumat
STASIUN : PUSDALOPS BPBD JATIM		
REKAP PERCAKAPAN		
Waktu	Pengirim	Percakapan
30/04/2020 07:30:00	Kab. Bojonegoro	Berawan
30/04/2020 08:30:00	Kab. Malang	Cerah - Berawan
30/04/2020 08:40:00	Kab. Situbondo	Berawan
30/04/2020 08:45:00	Kab. Jember	Berawan
30/04/2020 09:00:00	Kab. Mojokerto	Cerah
30/04/2020 09:20:00	Kab. Tulungagung	Berawan
30/04/2020 10:00:00	Kab. Jombang	Cerah
30/04/2020 10:00:00	Kab. Nganjuk	Cerah Berawan
30/04/2020 12:00:00	Kota Batu	Berawan
30/04/2020 12:00:00	Kota Pasuruan	Berawan
30/04/2020 12:15:00	Kab. Sidoarjo	Cerah Berawan
30/04/2020 13:00:00	Kab. Jombang	Cerah
30/04/2020 13:00:00	Kab. Nganjuk	Cerah Berawan
30/04/2020 13:30:00	Kab. Situbondo	Berawan
30/04/2020 14:37:00	Kab. Malang	Cerah
30/04/2020 14:40:00	Kab. Probolinggo	Hujan Ringan - Sedang
30/04/2020 15:00:00	Kab. Ponorego	Cerah Berawan
30/04/2020 15:15:00	Kab. Magetan	Cerah

LOG SHEET		Tanggal : 30 April – 01 Mei 2020
Operator : Yufan dan Bagus		Hari : Kamis – Jumat
		STASIUN : PUSDALOPS BPBD JATIM
30/04/2020 15:29:00	Kab. Situbondo	Cerah Berawan
30/04/2020 15:40:00	Kab. Sidoarjo	Cerah Berawan
30/04/2020 16:00:00	Kab. Nganjuk	Cerah Berawan - Hujan Ringan
30/04/2020 16:00:00	Kab. Jombang	Cerah
30/04/2020 17:00:00	Kota Pasuruan	Cerah Berawan
30/04/2020 18:00:00	Kab. Mojokerto	Cerah dan sebagian Cerah Berawan
30/04/2020 18:15:00	Kab. Magetan	Cerah Berawan
30/04/2020 18:18:00	Kab. Sidoarjo	Cerah Berawan
30/04/2020 19:00:00	Kab. Blitar	Cerah Berawan
30/04/2020 19:00:00	Kab. Nganjuk	Cerah Berawan - Hujan Sedang
30/04/2020 19:00:00	Kab. Madiun	Berawan
30/04/2020 19:00:00	Kab. Jombang	Cerah - Hujan
30/04/2020 19:20:00	Kab. Situbondo	Berawan
30/04/2020 19:30:00	Kab. Probolinggo	Hujan Ringan - Sedang
30/04/2020 20:00:00	Kota Batu	Berawan
30/04/2020 20:00:00	Kab. Gresik	Cerah Berawan
30/04/2020 21:00:00	Kota Pasuruan	Cerah Berawan
30/04/2020 21:12:00	Kab. Sidoarjo	Cerah Berawan
30/04/2020 22:00:00	Kab. Nganjuk	Cerah Berawan
30/04/2020 22:00:00	Kab. Jombang	Cerah
30/04/2020 22:55:00	Kab. Trenggalek	Berawan
30/04/2020 23:00:00	Kab. Magetan	Berawan
30/04/2020 23:08:00	Kab. Bojonegoro	Cerah
01/05/2020 00:00:00	Kota Pasuruan	Berawan
01/05/2020 01:02:00	Kab. Lumajang	Mendung
01/05/2020 01:15:00	Kab. Jombang	Cerah
01/05/2020 04:00:00	Kab. Jombang	Cerah
01/05/2020 07:00:00	Kab. Pacitan	Cerah Berawan
01/05/2020 07:00:00	Kab. Nganjuk	Cerah Berawan
01/05/2020 07:00:00	Kab. Madiun	Cerah
01/05/2020 07:00:00	Kota Pasuruan	Berawan

Sidoarjo, 01 Mei 2020  
a.n. KAPUSDALOPS PB  
BPBD Prov. Jawa Timur  
Manager,




**Ir. WIDODO, MM.**

Pembina

NIP. 19620628 199103 1 011

Supervisor,



**DINO ANDALANANTO, S.Kom**

NIPTTPK. 208-03061985-012019-1875

Operator,

1.



**YUFAN DWI ANGGORO, S.T.**

NIP. 19950311 201903 1 009

2.



**BAGUS M. WIBOWO S.Kom**

NIPTTPK. 208-05061987-012019-1855