



PEMERINTAH PROVINSI JAWA TIMUR
BADAN PENANGGULANGAN BENCANA DAERAH

Jl. Letjen S. Parman No. 55 Waru, Telp. (031) 8550222; Fax. (031) 8550101
WARU – SIDOARJO

Sidoarjo, 03 Pebruari 2020

Nomor : 360/196 /208.1/2020
Sifat : Penting
Lampiran : -
Perihal : Laporan Harian Bencana

Kepada
Yth. Ibu Gubernur Jawa Timur

Di **SURABAYA**


Bersama ini disampaikan dengan hormat **Laporan Harian** PUSDALOPS PB BPBD Provinsi Jawa Timur kejadian bencana Tanggal 02 – 03 Pebruari 2020 pukul 07.00 WIB, berdasarkan pantauan petugas piket dan laporan dari BPBD Kabupaten Kota se Jawa Timur sebagaimana terlampir.

Demikian untuk menjadi periksa.

An. KEPALA PELAKSANA
BADAN PENANGGULANGAN BENCANA DAERAH
PROVINSI JAWA TIMUR
Sekretaris,

u.b

Kasubbag Urum dan Kepegawaian



Dis. SRIYONO, MM., M.Si

Pembina

NIP. 19651111 199203 1 017

TEMBUSAN :

- Yth. 1. Bp. Kepala BNPB di Jakarta
 2. Bp. Kepala Kepolisian Daerah Jawa Timur
 3. Bp. Wakil Gubernur Jawa Timur
 4. Bp. Sekretaris Daerah Prov. Jatim selaku Kepala ex officio BPBD Prov. Jatim
 5. Bp. Kepala Pelaksana BPBD Prov. Jatim
-



**±PEMERINTAH PROVINSI JAWA TIMUR
BADAN PENANGGULANGAN BENCANA DAERAH**

Jl. Letjen. S. Parman No. 55 Waru, Telp. (031) 8550222; Fax. (031) 8550101
SIDOARJO – 61256

LAPORAN HARIAN PUSDALOPS

Dilaporkan kejadian alam dan bencana di wilayah Jawa Timur yang terjadi pada **Minggu – Senin, 02 – 03 Februari 2020** pukul 07.00 s/d 07.00 WIB. Informasi yang diperoleh Pusdalops BPBD Provinsi Jawa Timur, sebagai berikut :

I. Kejadian Bencana

Nihil

II. Kejadian Lain – Lain

1. Kabupaten / : Madiun Kabupaten
Kota

Waktu : 2020-02-03 20:00:00

Tipe : Banjir

Kejadian

Lokasi : 1. Ds. Buduran Kec. Wonoasri
2. Ds. Tambakmas, Ds. Bacem Kec. Kebonsari
3. Ds. Purwojo, Ds. Wonoayu, Ds. Sumbergandu, Ds. Pilangkenceng, Ds. Pulerejo Kec. Pilangkenceng
4. Ds. Sugihwaras Kec. Saradan
5. Ds. Purworejo, Ds. Pagotan Kec. Geger

Koordinat : -7.517900,116.642700

Cuaca : Hujan Lebat

Kronologi : Hujan Lebat di wilayah Kab. Madiun sejak pukul 14.00 - 20.00 WIB mengakibatkan luapan air

Meninggal : 0

Hilang : 0

Luka Berat : 0

Luka Ringan : 0

Kerusakan : - Ds. Purworejo Kec. Pilangkenceng air meluap di jalan dengan ketinggian 30 cm.
- Ds. Wonoayu Kec. Pilangkenceng air meluap di jalan dengan ketinggian 15 cm.
- Ds. Sumbergandu Kec. Pilangkenceng air meluap di jalan dengan ketinggian 15 cm.
- Dsn barbogo Ds. Pulerejo Kec. Pilangkenceng ketinggian 20 cm, masuk 4 rumah
- Ds. Pilangkenceng Kec. Pilangkenceng RT 10 (9 Rumah), RT 12 (2 rumah), RT 13 (2 rumah).
- Ds. Muneng RT 14 RW 05 Kec. Pilangkenceng dengan ketinggian 30 cm sepanjang 300 meter di jalan Desa.
- Ds. buduran RT 04, 05 RW 02 dan RT 08, 09 RW 03 Kec. Wonoasri air meluap di jalan desa dan perkmpungan warga dengan ketinggian 30-40 cm.
- Genangan di jalan Dusun Mojorejo Ds. Klitik Kec. Wonoasri dengan ketinggian 20 cm.
- Genangan Di Jln. P.Sudirman Ds. Purwosari Kec. Wonoasri dengan ketinggian 20 cm akibat tersumbatnya Selokan Air
- Ds. Tambakmas Kec. Kebonsari air meluap di jalan dengan ketinggian 20-30 cm.
- Ds. Puworjo Kec. Geger air neluap ke jalan dengan ketinggian 15 cm (dekat Pos Sekelip).
- Dsn. Jambangan RT 34 Ds. Sugihwaras Kec. Saradan air meluap di jalan

desa dengan ketinggian 20-30 cm sepanjang 120 meter di jalan desa.

Kerugian : -
Upaya : - BPBD, Pusdalops PB Assasement di lokasi sekaligus koordinasi dengan ,
Perangkat Desa
- Pendataan lokasi terdampak bencana
Sumber : Pusdalops BPBD Kab. Madiun

2. Kabupaten / : Jember Kabupaten
Kota
Waktu : 2020-02-02 21:46:00
Tipe : Gempa Bumi
Kejadian
Lokasi : 119 km BaratDaya JEMBER-JATIM
Koordinat : -9.210000,113.279999
Cuaca : Berawan
Kronologi : Gempa Mag:3.7 SR, 02-Feb-20 21:46:46 WIB, Lok:9.21 LS,113.28 BT (119
km BaratDaya JEMBER-JATIM), Kedlmn:20 Km
Meninggal : 0
Hilang : 0
Luka Berat : 0
Luka : 0
Ringan
Kerusakan : -
Kerugian : -
Upaya : Menyebarkan info gempa melalui media sosial
Sumber : BMKG-PGR VII

3. Kabupaten / : Bojonegoro Kabupaten
Kota
Waktu : 2020-02-02 19:15:00
Tipe : Banjir
Kejadian
Lokasi : Dusun Kaliwates RT.04/RW.02 Desa Bobol, Kecamatan Seka
Koordinat : -7.389800,111.626801
Cuaca : Hujan
Kronologi : Terjadi hujan intensitas sedang di wilayah Kecamatan Sekar (perbatasan
Kab.Nganjuk) mulai pukul 16.30 WIB hingga 18.00 WIB. Sekira pukul 19.30
WIB air di Kaliwates meluber dan masuk ke beberapa rumah warga setinggi
sekitar 10 cm.
Meninggal : 0
Hilang : 0
Luka Berat : 0
Luka : 0
Ringan
Kerusakan : Rumah warga yang terdampak kemasukan banjir:
1. Sumarsono
2. Rakinem
3. Raniyo
4. Karyanto
5. Paiman
Kerugian : -
Upaya : - Tim TRC BPBD Kab. Bojonegoro melakukan assesment
Sumber : Pusdalops BPBD Kab. Bojonegoro

4. Kabupaten / : Sidoarjo Kabupaten
Kota
Waktu : 2020-02-02 19:00:00
Tipe : Banjir
Kejadian
Lokasi : - Desa Kedung banteng dan Desa Banjarasri Kec. Tanggulangin
- Desa BanjarKemantren Buduran
Koordinat : -7.506900,112.651398
Cuaca : Hujan
Kronologi : Hujan intensitas tinggi mulai pukul 16.00 WIB di sebagian besar wilayah Kabupaten Sidoarjo khususnya di daerah kecamatan tanggulangin menyebabkan air melimpah yang tidak dapat di buang ke afvoer KedungPeluk di karenakan pengaruh pasang surut air laut sehingga terjadi genangan di desa KedungBanteng dan BanjarAsri Tanggulangin
Meninggal : 0
Hilang : 0
Luka Berat : 0
Luka : 0
Ringan
Kerusakan : 1. KedungBanteng Tanggulangin
>>RT.03, 05, 06 dan sebagian RT.04, Smpn 2 Tanggulangin, SDN Kedungbanteng ketinggian genangan air 15-30cm
2. BanjarAsri Tanggulangin
>>RT.04 ketinggian genangan air 10 - 30 cm
3. BanjarKemantren Buduran
>>RT 1,2,3,4,5,dan 10 RW 3 ketinggian genangan air 20 - 30 cm
Kerugian : -
Upaya : - Tim BPBD Sidoarjo melakukan kaji cepat dan Pendataan
- BPBD Sidoarjo melakukan koordinasi dengan Pemerintah Desa setempat
- BPBD Kabupaten Sidoarjo Melakukan Monitoring banjir secara berkala
Sumber : Pusdalops BPBD Kab. Sidoarjo

5. Kabupaten / : Ponorogo Kabupaten
Kota
Waktu : 2020-02-02 18:00:00
Tipe : Banjir
Kejadian
Lokasi : - Rt.01/RW.02 Dkh. kaponan, Ds. Kaponan, Kec. Mlarak
- Rt.39/RW.13 Dkh. Tampo II dan Dkh. Sendang Rt.22-23-24/Rw.07, Dkh. Karanggayam Rt.20,21/Rw.06 Ds. Trisono, Kec. Babadan
Koordinat : -7.917800,111.453102
Cuaca : Berawan
Kronologi : Hujan intensitas sedang di wilayah Kab. Ponorogo sejak pukul 14.00 - 17.30 WIB mengakibatkan luapan air disalurkan irigasi menggenangi beberapa titik jalan yang rendah dan persawahan.
Meninggal : 0
Hilang : 0
Luka Berat : 0
Luka : 0
Ringan
Kerusakan : - 1 rumah kemasukan air di Ds. Kaponan, Kec. Mlarak (rumah bpk. Baino)
- Area persawahan seluas +-10 Ha yang saat ini sedang masa tanam.
Kerugian : -
Upaya : - Tim TRC BPBD Kab. Ponorogo di lapangan melakukan kajian cepat.

Sumber : Pusdalops BPBD Kab. Ponorogo

6. Kabupaten / : Nganjuk Kabupaten
Kota
- Waktu : 2020-02-02 15:00:00
Tipe : Tanah Longsor
Kejadian
- Lokasi : RT 03 RW 01 Desa Ngangkatan Kecamatan Rejoso
Koordinat : -7.533900,111.909302
Cuaca : Udara Kabur
Kronologi : Hujan intensitas Tinggi yang terjadi Di wilayah Kecamatan Rejoso mulai 13.30 WIB
- Meninggal : 0
Hilang : 0
Luka Berat : 0
Luka : 0
Ringan
- Kerusakan : Amblesnya Plengsengan bahu jalan Panjang 25 m / Lebar 2,5 m / Tinggi 3 m
- Kerugian : -
Upaya : - Tim TRC BPBD Kab. Nganjuk melakukan Assesment dan Koordinasi dengan pihak terkait
- Pemasangan Rambu-Rambu oleh Polsek.
- Sumber : Pusdalops BPBD Kab. Nganjuk
-

7. Kabupaten / : Jombang Kabupaten
Kota
- Waktu : 2020-02-02 14:00:00
Tipe : Banjir
Kejadian
- Lokasi : Dsn.Mbelok Ds.Jombok Kec.Kesamben
Koordinat : -7.477900,112.355499
Cuaca : Hujan
Kronologi : Hujan deras mulai pukul 14:00 di Dsn.Mbelok Ds.Jombok Kec.Kesamben mengakibatkan terjadi genangan air dengan ketinggian 30-40 cm
- Meninggal : 0
Hilang : 0
Luka Berat : 0
Luka : 0
Ringan
- Kerusakan : Akses jalan Dusun Mbelok tergenang
- Kerugian : -
Upaya : - Tim TRC BPBD Kab. Jombang melakukan assesment
- Sumber : Pusdalops BPBD Kab. Jombang
-

8. Kabupaten / : Ngawi Kabupaten
Kota
- Waktu : 2020-02-02 12:30:00
Tipe : Kecelakaan Industri
Kejadian
- Lokasi : Kel./Desa Gunungsari, Kecamatan Kasreman
Koordinat : -7.381300,11.533100

Cuaca : Berawan
 Kronologi : Satu orang tenggelam a/n Dimas Hudi usia 14 tahun, siswa kelas XII SMK Muhammadiyah Ngawi, pada kegiatan Diklat Komando Pasukan Pelajar Muhammadiyah.
 Pada saat kejadian sedang melakukan kegiatan menyusuri sisi danau. Korban kelelahan, kemudian digendong oleh salah seorang temannya yang pernah mengikuti diklat tsb. Karena tidak kuat, korban kemudian dilepaskan.
 Meninggal : 0
 Hilang : 1
 Luka Berat : 0
 Luka Ringan : 0
 Kerusakan : -
 Kerugian : -
 Upaya : -Tim TRC sedang dilakukan pencarian korban.
 -Unsur lain yang terlibat
 TRC BPBD Kab. Ngawi
 TNI
 Polri
 SAR Sikathan
 SAR Renger
 Sumber : Pusdalops BPBD Kab. Ngawi

9. Kabupaten / Kota : Malang Kota
 Waktu : 2020-02-02 11:10:00
 Tipe Kejadian : Tanah Longsor
 Lokasi : Jl. S. Supriadi VII/61 RT. 05/RW/02 Kelurahan Sukun, Kecamatan Sukun
 Koordinat : -7.993300,112.622902
 Cuaca : Hujan Tinggi
 Kronologi : Sabtu (1/2) rumah yang terletak di atas tepian Sungai Kutuk Jl. S. Supriadi VII, Kelurahan Sukun mulai longsor. Longsor yang terjadi pada malam hari sehabis Isya' tepatnya sekitar pukul 19.30 WIB. Diketahui faktor tanah yang labil dan dipicu curah hujan tinggi menyebabkan air hujan membuat lapisan tanah di lereng pinggir sungai mudah menjadi jenuh air dan rawan longsor. Longsor juga berakibat pada plengsengan dengan kemiringan hampir 70°. Longsoran tersebut dikhawatirkan mengancam beberapa rumah lain yang terletak di tepi sungai.
 Meninggal : 0
 Hilang : 0
 Luka Berat : 0
 Luka Ringan : 0
 Kerusakan : Kemiringan tanah sekarang hampir 70° dan sebelumnya tanpa plengsengan, {panjang longsoran ±5m, tinggi ±9m, dan lebar ±2,5m}
 Kerugian : ± Rp. 32.500.000,-
 Upaya : - Melakukan assesment terkait kerusakan, kerugian, dan sumber daya yang terdampak di lokasi kejadian
 - Pemasangan Barikade tape/line oleh TRC BPBD Kota Malang
 - Menginformasikan kepada RT/RW untuk membuat laporan kejadian ke Kelurahan
 - Menghimbau kepada warga untuk selalu waspada terhadap bencana disekitar lokasi tempat tinggalnya

Sumber : Pusdalops BPBD Kota Malang

10. Kabupaten / : Mojokerto Kabupaten
Kota

Waktu : 2020-02-02 09:00:00

Tipe : Banjir

Kejadian

Lokasi : Dsn Tempuran Ds. Tempuran Kec. Sooko

Koordinat : -7.471900,112.388496

Cuaca : Hujan Ringan

Kronologi : Hujan intensitas tinggi pada tgl 1/ 2/ 2020 hingga dini hari mengakibatkan terjadi peningkatan debit air disungai watudakon dan sungai penewon serta terjadi sumbatan di dam sipon berakibat luapan di wil kec sooko, mojokerto

Meninggal : 0

Hilang : 0

Luka Berat : 0

Luka : 0

Ringan

Kerusakan : Dusun Tempuran, Kec Sooko

- Dusun tempuran, Halaman balai desa tempuran tergenang air ketinggian air kurleb 10-20 cm

- Genangan Dijalan dusun tempuran ketinggian kurleb 25-30 cm

- 4 rumah warga di dusun tempuran tergenang air dgn ketinggian kurleb 15-20 cm

- Fasum :

*gereja tergenang air 30-40 cm

*Balaidesa tempuran halaman tergenang air ketinggian 20- 30 cm

*SDN TEMPURAN sekolah tergenang air kurleb 20- 30 cm

Dusun Bekucuk, Ds. Tempuran Kec. Sooko

- 22 rumah tergenang air dengan ketinggian 30-40 cm

- Dijalan dusun bekucuk 40-50 cm

Kerugian : -

Upaya : 1. Tim TRC BPBD Kab. Mojokerto bersama Agen bencana melakukan pemantauan

2. Tim BPBD Kab. Mojokerto bersiaga di posko bencana balaidesa Tempuran, Kecamatan Sooko

Sumber : Pusdalops BPBD Kab. Mojokerto

11. Kabupaten / : Situbondo Kabupaten
Kota

Waktu : 2020-02-02 06:00:00

Tipe : Kejadian Lain

Kejadian

Lokasi : Dusun Pesisir Desa Ketah Kecamatan Suboh

Koordinat : -7.725900,113.678902

Cuaca : Berawan

Kronologi : - Hari Sabtu, Tgl 01 Februari 2020 sekitar pukul 15.00 WIB Muhammad David Hidayat 5 th (korban) yang merupakan anak pasutri dari Pak. Hidayat umur 35 th (suami) dan Ibu Ida umur 25 th (istri) hilang saat bermain dgn teman²nya di lingkungan pelabuhan pesisir Besuki sampai waktu hampir malam belum juga pulang kerumahnya sehingga pihak keluarga melaporkan tentang hilangnya anak tersebut ke Aparat Desa setempat dan Polsek Besuki.

- Pada hari Minggu, Tgl 02 Februari 2020 sekitar pukul 06.00 WIB seorang nelayan yg berasal dari Desa ketah kec. Suboh yg sedang melaut

menemukan seorang mayat anak laki² di perairan Desa Ketah di lokasi tempat wisata Dubibir Desa Ketah Kec. Suboh kurang lebih 1.5 km dari bibir pantai dan mayat tersebut langsung di Evakuasi di bawa kepinggir oleh nelayan tersebut. Jenazah dimakamkan pukul 09.30 WIB oleh pihak keluarga

- Meninggal : 1
 Hilang : 0
 Luka Berat : 0
 Luka Ringan : 0
 Kerusakan : -
 Kerugian : -
 Upaya : 1. Meninjau lokasi kejadian dan membantu evakuasi mayat.
 2. Pusdalops BPBD Situbondo melakukan koordinasi dengan pihak Perangkat Desa Basarnas pos SAR Jember, Kecamatan, Koramil, Polsek dan Relawan
 3. Pusdalops BPBD Kab. Situbondo melakukan Assesment / kaji cepat di lokasi.
 Sumber : Pusdalops BPBD Kab. Situbondo

III. Aktivitas Gunung Api di Wilayah Jawa Timur

Gunung api di wilayah Jawa Timur yang terpantau sebagai berikut:

1. Gunung Bromo : **WASPADA** (Level II) Sejak Tanggal 20 Oktober 2016
2. Gunung Semeru : **WASPADA** (Level II) Sejak Tanggal 02 Mei 2013
3. Gunung Raung : **NORMAL** (Level I) Sejak Tanggal 20 Oktober 2016
4. Gunung Ijen : **NORMAL** (Level I) Sejak Tanggal 08 Agustus 2014
5. Gunung Kelud : **NORMAL** (Level I) Sejak Tanggal 07 Agustus 2014
6. Gunung Lamongan : **NORMAL** (Level I) Sejak Tanggal 19 April 2012
7. Gunung Arjuno - Welirang : **NORMAL** (Level I) Sejak Tahun 1995

IV. Pantauan Titik Panas Wilayah Jawa Timur

Pantauan berdasarkan sensor *MODIS* (*Moderate Resolution Imaging Spectroradiometer*) dari Satelit *Terra*, *Aqua*, *Suomi* pada hari pada **Minggu – Senin, 02 – 03 Februari 2020** pukul 07.00 s/d 07.00 WIB, dilaporkan sebagai berikut:

No.	Koordinat	Tanggal	Waktu (WIB)	TK (%)	Kecamatan	Kabupaten	Keterangan
NIHIL							

V. Peringatan Dini Cuaca Wilayah Jawa Timur

- A. 1. Peringatan Dini Cuaca Jawa Timur tanggal 02 Februari 2020 pkl. 10:20 WIB berpotensi terjadi Hujan Sedang-Lebat yang dapat disertai Kilat/Petir dan Angin Kencang pada pk1.10:45 WIB di PAMEKASAN: Larangan, Pakong, Pegantenan. PROBOLINGGO: Krucil. BONDOWOSO: Wringin. LUMAJANG: Prono Jiwo. Dan dapat meluas ke wilayah SAMPANG: Robatal, Sokobanah, Ketapang. PAMEKASAN: Galis, Waru, Batu Marmar, Palengaan, Pamekasan, Pademawu, Proppo. SUMENEP: Guluk Guluk, Pragaan, Pasongsongan, Ambunten, Ganding, Rubaru, Lenteng, Bluto, Dasuk. PASURUAN: Tosari, Lumbang, Puspo, Prigen, Winongan, Kejayan, Tuttur, Purwodadi, Purwosari, Sukorejo, Pasrepan, Wonorejo, Gondang Wetan, Grati. PROBOLINGGO: Gading, Tiris, Wonomerto, Kuripan, Sumber, Sukapura, Tongas. SITUBONDO: Sumbermalang. BONDOWOSO: Curandami, Tegalampel, Grujugan, Maesan, Bondowoso, Klabang, Sukosari, Tlogosari. BANYUWANGI: Glenmore, Kalibaru. JEMBER: Panti, Bangsalsari, Tanggul, Arjasa, LUMAJANG: Candi Puro, Senduro. KOTA BATU: Seluruh Kecamatan. MALANG: Ampel Gading, Ponco Kusumo, Tirto Yudo, Wajak, Jabung, Karangploso, Dau, Singosari, Lawang, Pakis, Tumpang, Tajinan. KOTA MALANG: Seluruh Kecamatan. Kondisi ini diperkirakan

masih akan berlangsung hingga pkl.12:00 WIB. (Prakirawan-BMKG Surabaya)

2. UPDATE Peringatan Dini Cuaca Jawa Timur tanggal 02 Februari 2020 pkl. 11:30 WIB masih berpotensi terjadi Hujan Sedang-Lebat yang dapat disertai Kilat/Petir dan Angin Kencang pada pkl.11:45 WIB di PAMEKASAN: Galis, SUMENEP: Sumenep. TUBAN: Semanding, Plumpang. PROBOLINGGO: Krucil. BANYUWANGI: Glenmore. KOTA BATU: Bumiaji. MALANG: Ponco Kusumo. TULUNGAGUNG: Sendang. KEDIRI: Mojo. Dan dapat meluas ke wilayah PAMEKASAN: Larangan. Pademawu, Tlanakan. Pamekasan, Pakong. SURABAYA: Lakarsantri, Gayungan. Tenggilis Mejoyo. Wonocolo, Rungkut, Gununganyar, Karang Pilang, Jambangan, Pakal, Sambikerep. LAMONGAN: Babat, Sekaran, Sukodadi, Lamongan. SUMENEP: Pragaan, Gapura, Kalianget, Talango, Bluto, Saronggi, Lenteng, Guluk Guluk, Ganding, Manding, Batang Batang, Dungkek, Batu Putih, Dasuk, Gili Genteng, Pasongsongan, Rubaru, Ambunten. TUBAN: Widang, Palang, Rengel, Tuban. BOJONEGORO: Kanor, Baureno. MOJOKERTO: Trawas. Pacet. Gondang, Jatirejo. SIDOARJO: Waru, Gedangan, Sedati, Taman. PROBOLINGGO: Tiris, Gading. SITUBONDO: Sumbermalang. BONDOWOSO: Curandami, Wringin, Klabang, Sukosari. BANYUWANGI: Kalibaru, Pasanggaran, Singojuruh, Wongsorejo, Glagah, Songgon, Genteng, Gambiran. JEMBER: Bangsalsari, Sumberbaru, Tanggul, Panti, Tempurejo. LUMAJANG: Senduro, Candi Puro. KOTA BATU: Batu, Junrejo. MALANG: Karangploso, Singosari, Lawang, Pujon, Dau, Pakis, Jabung, Tumpang, Tajinan, Wajak, Tirta Yudo. Ampel Gading. KOTA MALANG: Seluruh Kecamatan. BLITAR: Udanawu. TULUNGAGUNG: Pagerwojo, Gondang, Kauman. Kedungwaru, Karangrejo, Ngantru, Tulungagung, Boyolangu, Sumbergempol, Ngunut. TRENGGALEK: Bendungan, Durenan, Pogalan, Trenggalek. PONOROGO: Sooko, KEDIRI: Semen, Ngadiluwih, Kandat, Wates, Kras. Kondisi ini diperkirakan masih akan berlangsung hingga pkl.14:00 WIB. (Prakirawan-BMKG Surabaya)
3. UPDATE Peringatan Dini Cua. Jawa Timur tanggal 02 Februari 2020 pkl. 13:40 WIB masih berpotensi terjadi Hujan Sedang-Lebat yang dapat disertai Kilat/Petir dan Angin Kencang pada pkl.14:10 WIB di SAMPANG: Omben. PAMEKASAN: Proppo. LAMONGAN: Babat, Sambeng, Sugio, Kedungpring, Tikung. SUMENEP: Gapura, Talango, Batang Batang, Dungkek. TUBAN: Soko. BOJONEGORO: Kano, Balen, Kalitidu, Purwosari, NGAWI: Sine, Ngrambe. MAGETAN: Parang. BONDOWOSO: Maesan, Klabang. BANYUWANGI: Glenmore, Kalibaru, Pasanggaran, Tegal Delimo. JEMBER: Arjasa, Rambipuji, Patrang, Kaliwates, Sumpersari, Pakusari, Jenggawah, Ledokombo. LUMPJANG: Lumajang, Kunir, Tekung. KOTA BATU: Bumiaji. MALANG: Gondanglegi, Turen, Dampit, Sumber Manjing, Tirta Yudo, Gedangan, Pujon. BLITAR: Gandusari, TULUNGAGUNG: Pagerwojo. TRENGGALEK: Pule, Dongko, Bendungan, Trenggalek. PONOROGO: Ngrayun, Sooko, PACITAN: Nawangan. KEDIRI: Semen, Mojo. Dan dapat meluas ke wilayah BANGKALAN: Blega, Konang, Galis, SAMPANG: Jrengik, Torjun, Sampang, Camplong, Tambelangan, Kedungdung, Robatal, Sresesh. PAMEKASAN: Tlanakan, Palangaan, Pamekasan, Pegantenan, Larangan, Galis, Pademawu. SURABAYA: Lakarsantri, Sambikerep, Pakal, Benowo, Tandes, Sawahan, Suko Manunggal, Asemrowo, Bubutan, Krembangan, Genteng, Tegalsari, Dukuh Pakis, Wiyung, Karang Pilang, Jambangan, Gayungan, Wonocolo, Wonokromo, Tenggilis Mejoyo, Gununganya, Rungkut, Sukolilo, Gubeng, Mulyorejo. GRESIK: Duduksampeyan, Cerme, Benjeng, Balong Panggang, Kedamean, Menganti, Driyorejo, Wringin Anom, Kebomas, Gresik. LAMONGAN: Sekaran, Sukodadi, Kambangbahu, Modo, Ngimbang, Mantup, Lamongan, Deket, Turi. SUMENEP: Sumenep, Kalianget, Saronggi, Gili Genteng, Gayam, Raas, Nonggunong, Manding, Batu Putih, Dasuk, Rubaru, Lenteng, Ganding. TUBAN: Senori, Parengan, Montong, Rengel, Plumpang, Widang. BOJONEGORO: Ngraho, Tambakrejo, Ngasem, Dander, Padangan, Kasiman, Malo, Kapas, Bojonegoro, Sumberejo, Kepoh Baru, Baureno, Margo Mulyo, Sugihwaras, Kedungadem, Ngambon, Temayang. NGAWI: Jogorogo, Kendal, Paron, Mantingan, Kedunggal, Widodaren, Pitu, Ngawi, Kwadungan, Pangkur, Geneng, Padas. MAGETAN: Panekan, Plaosan, Poncol, Magetan, Kawedanan, Lembeyan, Karangmojo, Maospati, Bendo, Sukomoro, Karangrejo, MADIUN: Dagangan, Kare, Balerejo, Sawahan,

Madiun, Jiwan, Saradan. KOTA MADIUN: Seluruh Kecamatan. NGANJUK: Sawahan, Ngetos, Loceret, Rejoso, Gondang, Tanjunganom. JOMBANG: Kudu, Kabuh, Wonosalam, Kesamben, Sumobito, Mojoagung, Tembelang, Ploso, Peterongan. MOJOKERTO: Seluruh Kecamatan. KOTA MOJOKERTO: Seluruh Kecamatan. SIDOARJO: Prambon, Tarik, Balong Bendo, Candi, Sidoarjo, Buduran, Sedati, Gedangan, Waru, Krembung, Tulangan, Tanggulangin, Taman, Sukodono, Wonoayu, Krian. PASURUAN: Prigen, Tosari, Nguling, Grati, Lekok. PROBOLINGGO: Sukapura, Sumber, Tongas, Sumber Asih. KOTA PROBOLINGGO: Kodya Probolinggo. BONDOWOSO: Grujugan, Curandami, Wonosari, Tapen, Sukosari, Tlogosari, Tamanan, Prajekan. BANYUWANGI: Bangorejo, Gambiran, Genteng, Cluring, Muncar, Purwoharjo, Songgon, Glagah, Singojuruh, Srono. JEMBER: Balung, Bangsalsari, Panti, Sukorambi, Tanggul, Umbulsari, Mumbulsari, Mayang, Silo, Kalisat, Sukowono, Sumberjambe, Tempurejo, Sumberbaru, Ambulu. LUMAJANG: Senduro, Klakah, Randu Agung, Jatiroto, Yosowilangun, Tempeh, Candi Puro, Pasirian, Tempursari, Prono Jiwo, Guci Alit, Sukodono, KOTA BATU: Junrejo, Batu. MALANG: Ngantang, Kasembon, Wagir, Dau, Karangploso, Singosari, Lawang, Donomulyo, Bantur, Kalipare, Pagak, Kepanjen, Bululawang, Wajak, Ampel Gading, Ponco Kusumo. KOTA MALANG: Seluruh Kecamatan. KOTA KEDIRI: Seluruh Kecamatan. BLITAR: Garum, Nglegok, Wlingi, Talun, Doko. TULUNGAGUNG: Sendang, Kauman, Karangrejo, Ngantru, Kedungwaru. TRENGGALEK: Panggul, Munjungan, Tugu, Karang, Gandusari, Pogalan, Durenan, Kampak, Watulimo. PONOROGO: Sampung, Badegan, Pulung, Ngebel, Sawoo, Sambit, Bungkal, Slahung, Sukorejo, Kauman, Balong. PACITAN: Arjosari, Bandar, Tegalombo, Punung, Tulakan, Ngadirojo, Sudimoro. KEDIRI: Kepung, Kandangan, Grogol, Tarokan, Ngadiluwih, Kras, Ngancar. Kondisi ini diperkirakan masih akan berlangsung hingga pkl. 16:30 WIB. (Prakirawan-BMKG Surabaya)

4. UPDATE Peringatan Dini Cuaca Jawa Timur tanggal 02 Februari 2020 pkl. 16:10 WIB masih berpotensi terjadi Hujan Sedang-Lebat yang dapat disertai Kilat/Petir dan Angin Kencang pada pkl. 16:40 WIB di SURABAYA: Pakal, Benowo, Sambikerep, Tandes, Asemrowo, Lakarsantri, Karang Pilang, Dukuh Pakis, Suko Manunggal, Wiyung. GRESIK: Kebomas, Gresik. SUMENEP: Bluto. BOJONEGORO: Ngasem. NGAWI: Sine, Ngrambe, Jogorogo, Kwadungan, Pangkur, Karangjati, Bringin, Padas, Ngawi, Pitu. MAGETAN: Lembeyan. MADIUN: Kebon Sari, Geger, Jiwan, Sawahan, Madiun, Wungu, Dagangan, Dolopo, Saradan, Pilangkenceng, Balerejo, Wonoasri, Mejayan. KOTA MADIUN: Seluruh Kecamatan. MOJOKERTO: Trawas. SIDOARJO: Taman, Gedangan, Waru, Sukodono, Sidoarjo, Buduran, Candi, Tanggulangin, Jabon, Porong. PASURUAN: Bangil, Kraton, Rembang, Beji, Prigen, Pandaan, Gempol, Purwodadi, Purwosari, Sukorejo, Wonorejo. KOTA PASURUAN: Seluruh Kecamatan. PROBOLINGGO: Sukapura, Sumber. LUMAJANG: Guci Alit. TULUNGAGUNG: Bandung, Pakel, Gondang, Kauman, Karangrejo, Kedungwaru, Tulungagung, Ngantru, Campurdarat, Boyolangu. TRENGGALEK: Durenan. KEDIRI: Plemahan, Pare, Kunjang, Gurah, Mojo, Kandat, Wates, Kras. Dan dapat meluas ke wilayah SAMPANG: Tambelangan, Jrengik, Sreseh, Torjun, Kedungdung, Sampang. SURABAYA: Rungkut, Gununganyar, Gayungan, Jambangan, Wonocolo, Tenggilis Mejoyo, Sukolilo, Wonokromo, Tegalsari, Gubeng, Sawahan, Bubutan, Genteng, Tambaksari, Simokerto, Kenjeran, Semampir, Krembangan, Pabean Cantian, Bulak, Mulyorejo. GRESIK: Wringin Anom, Driyorejo, Menganti, Cerme, Duduksampeyan, Manyar, Kedamean, Bungah. LAMONGAN: Ngimbang, Sambeng. SUMENEP: Guluk Guluk, Pragaan, Ganding, Rubaru, Sumenep, Saronggi, Lenteng. BOJONEGORO: Margo Mulyo, Ngraho, Tambakrejo, Padangan, Purwosari, Kalitidu, Dander, Bubulan, Ngambon, Temayang, Kasiman, Sugihwaras. NGAWI: Mantingan, Widodaren, Kedunggalar, Paron, Geneng, Kendal. MAGETAN: Karangmojo, Maospati, Bendo, Takeran, Kawedanan, Parang, Panekan, Sukomoro, Karangrejo, MADIUN: Gemarang, Kare. NGANJUK: Rejoso, Wilangan, Bagor, Sawahan, Ngluyu. JOMBANG: Kesamben, Sumobito, Tembelang, Kudu, Peterongan, Jogoroto, Diwek, Gudo, Ngoro, Wonosalam, Bareng, Jombang, Perak, Kabuh, Ploso. MOJOKERTO: Gedek, Jetis, Bangsal, Puri, Ngoro, Pungging, Mojosari, Kutorejo, Pacet, Gondang, Dlanggu, Jatirejo, Kemlagi, Dawar Blandong. KOTA MOJOKERTO: Seluruh

Kecamatan.SIDOARJO: Tarik, Balong Bendo, Krian, Wonoayu, Sedati, Tulangan, Krembung, Prambon, PASURUAN: Pasrepan, Kejayan, Gondang Wetan, Rejoso, Lumbang, Tuttur, Puspo, Tosari, Nguling, Lekok, Grati, Winongan. PROBOLINGGO: Kuripan, Tiris, Krucil, Wonomerto, Bantaran, Gading, Pakuniran, Tegal Siwalan, Leces, Banyu Anyar, Maron. SITUBONDO: Mlandingan, Kendit. BANYUWANGI: Tegal Delimo, Kabat, Banyuwangi, Giri, Glagah, Rogojampi, Muncar. JEMBER: Sumberbaru, Tanggul, Bangsalsari, Kencong, Gumuk Mas, Puger, Wuluhan, Ambulu, Rambipuji, Jenggawah, Panti, Sukorambi, Arjasa, Mayang, Sumbersari, Kaliwates, Patrang, Pakusari, Mumbulsari, Umbulsari, Balung. LUMAJANG: Senduro, Sukodono, Klakah, Ranuyoso, Randu Agung, Jatiroto, Tekung, Lumajang. KOTA BATU: Seluruh Kecamatan.MALANG: Lawang, Ponco Kusumo, Jabung, Tumpang, Pakis, Kasembon, Ngantang, Pujon, Karangploso, Singosari. KOTA KEDIRI: Seluruh Kecamatan.BUTAR: Udanawu. TULUNGAGUNG: Pagerwojo, Sendang, Besuki, Tanggunggunung, Kalidawir, Sumbergempol, Ngunut. TRENGGALEK: Watulimo, Gandusari, Pogalan, Pule, Tugu, Karang, Trenggalek, Dongko. PONOROGO: Sukorejo, Babadan, Jenangan, Siman, Ponorogo, Ngebel, Sampung, Ngrayun, Sawoo, Sambit, Bungkal, Slahung, Balong, Kauman, Mlarak, Jetis, PACITAN: Punung, Arjosari, Tegalombo, Bandar, Nawangan, Tulakan, Pringkuku. KEDIRI: Ngancar, Semen, Ngadiluwih, Gampengrejo, Pagu, Papar, Purwoasri, Ploso Klaten, Puncu, Kepung, Kandangan, Grogol. Kondisi ini diperkirakan masih akan berlangsung hingga pkl.19:00 WIB. (Prakirawan-BMKG Surabaya)

5. UPDATE Peringatan Dini Cuaca Jawa Timur tanggal 02 Februari 2020 pkl. 18:30 WIB masih berpotensi terjadi Hujan Sedang-Lebat yang dapat disertai Kilat/Petir dan Angin Kencang pada pkl.19:00 WIB di GRESIK: Wringin Anom, Driyorejo, Kedamean. LAMONGAN: Mantup. SUMENEP: Gili Genteng. NGAWI: Widodaren, Ngawi, Pitu, Mantingan. MADIUN: Dagangan, Kare, Wungu. NGANJUK: Pace, Loceret, Nganjuk, Sukomoro, Bagor, Tanjunganom. JOMBANG: Kesamben, Wonosalam, Mojowarno, Mojoagung, Bareng. MOJOKERTO: Sooko, Puri, Dawar Blandong. SIDOARJO: Tarik, Balong Bendo, Krian. PROBOLINGGO: Tongas, Sumber Asih, Dringu, Gending, Maron, Banyu Anyar, Gading, Tegal Siwalan. KOTA PROBOLINGGO: Kodya Probolinggo. BONDOWOSO: Tenggarang, Bondowoso. BANYUWANGI: Wongsorejo. JEMBER: Tanggul, Kencong. LUMAJANG: Klakah, Guci Alit, Sukodono, Lumajang. MALANG: Kasembon, Pakis. TULUNGAGUNG: Pagerwojo, Sendang. TRENGGALEK: Bendungan, Trenggalek. PONOROGO: Jenangan, Siman, Ponorogo, Ngebel. KEDIRI: Mojo, Grogol, Semen, Tarokan. Dan dapat meluas ke wilayah PAMEKASAN: Pademawu, Galis, Larangan. SURABAYA: Lakarsantri, Wiyung, Karang Pilang, Jambangan, Gayungan, Wonocolo, Tenggilis Mejoyo, Sambikerep, Dukuh Pakis, Pakal, Benowo, Tandes, Suko Manunggal, Sawahan, Rungkut, Sukolilo, Mulyorejo, Gununganyar, Gubeng, Wonokromo, Tegalsari, Bulak, Tambaksari, Kenjeran, Simokerto, Genteng, GRESIK: Balong Panggang, Benjeng, Cerme, Menganti, Duduksampeyan. LAMONGAN: Sambeng, Kambangbahu, Tikung, Bluluk, Lamongan, Deket. SUMENEP: Talango, Dungkek, Batang Batang, Gapura, Manding, Kalianget, Batu Putih, Pragaan, Sumenep, Saronggi, Bluto. BOJONEGORO: Kedungadem, Sugihwaras, Temayang, Bubulan, Margo Mulyo, Ngraho, Tambakrejo, Ngambon, Kasiman, Ngasem, Purwosari, Padangan. NGAWI: Sine, Ngrambe, Jogorogo, Kendal, Kedunggalar, Paron, Geneng, Kwadungan, Pangkur, Padas, Bringin, Karangjati. MAGETAN: Panekan, Sukomoro, Karangrejo, Karangmojo, Maospati, Bendo, Takeran, Lembeyan, Parang, Kawedanan, Magetan. MADIUN: Kebon Sari, Dolopo, Geger, Jiwan, Sawahan, Madiun, Wonoasri, Gemarang, Mejayan, Saradan, Pilangkenceng, Balerejo. KOTA MADIUN: Seluruh Kecamatan.NGANJUK: Prambon, Ngronggot, Baron, Kertosono, Patianrowo, Jatikalen, Lengkong, Ngluyu, Gondang, Rejoso, Sawahan, Berbek, Wilangan, Ngetos. JOMBANG: Plandaan, Kabuh, Kudu, Ploso, Megaluh, Tembelang, Peterongan, Sumobito, Jogoroto, Jombang, Gudo, Perak, Bandar Kedung Mulyo, Diwek, Ngoro, MOJOKERTO: Ngoro, Pungging, Trawas, Kutorejo, Pacet, Gondang, Jatirejo, Trowulan, Gedek, Kemlagi, Jetis, Dlanggu, Mojosari, Bangsal. KOTA MOJOKERTO: Seluruh Kecamatan.SIDOARJO: Prambon, Wonoayu, Waru, Taman, Sukodono, Gedangan, Sedati, Buduran, Sidoarjo,

Tulangan, Candi, Krembung. PASURUAN: Lumbang, Bangil, Kraton, Rejoso, Lekok, Nguling, Gempol, Pandaan, Sukorejo, Prigen, Purwodadi, Tukur, Purwosari, KOTA PASURUAN: Seluruh Kecamatan. PROBOLINGGO: Tiris, Krucil, Krejengan, Pajajaran, Besuk, Wonomerto, Bantaran, Leces, Pakuniran. SITUBONDO: Banyuputih, Asembagus, Arjasa, BONDOWOSO: Curandami, Grujugan, Maesan, Tegalampel, Wonosari, Tamanan, Pujer, Wringin. BANYUWANGI: Giri. JEMBER: Sumberbaru, Bangsalsari, Panti, Sukorambi, Arjasa, Umbulsari, Gumuk Mas, Kaliwates, Patrang, Sumber Sari. LUMAJANG: Jatiroto, Yosowilangun, Kunir, Tempeh, Tekung, Senduro, Randu Agung, Ranuyoso, Pasirian. KOTA BATU: Bumiaji. MALANG: Pujon, Singosari, Jabung, Tumpang, Ngantang. KOTA MALANG: Seluruh Kecamatan. KOTA KEDIRI, Seluruh Kecamatan. TULUNGAGUNG: Ngantru, Karangrejo, Kauman, Gondang, Tulungagung, Kedungwaru. TRENGGALEK: Durenan, Pogalan, Gandusari, Karang, Tugu, Pule. PONOROGO: Sawoo, Pulung, Sooko, Sambit, Bungkal, Ngrayun, Slahung, Balong, Kauman, Sukorejo, Babadan, Jetis, Mlarak, Sampung. KEDIRI: Kandangan, Kepung, Pare, Kunjang, Purwoasri, Ngadiluwih, Kras, Gampengrejo, Papar, Pagu, Plemahan, Puncu. Wondisi ini diperkirakan masih akan berlangsung hingga pkl.21:00 WIB. (Prakirawan-BMKG Surabaya)

B. Penyebaran informasi peringatan dini Jawa Timur :

1. Menelepon Kabupaten/ Kota yang diperkirakan berpotensi terjadi hujan.
2. Menyebarkan informasi melalui Radio Komunikasi VHF BPBD Provinsi Jawa Timur pada freq 164.525 Mhz dan VHF RAPI pada freq 143.550 Mhz.
3. Menyebarkan informasi ke Kab/Kota melalui SMS Gateway BPBD Provinsi Jawa Timur dan melalui ponsel monitoring nomor 081231780000 dan Jejaring Sosial

VI. Prakiraan Cuaca Wilayah Jawa Timur

Prakiraan Cuaca Provinsi Jawa Timur pada **Senin – Selasa, 03 – 04 Februari 2020** mulai Pukul 07.00 s/d 07.00 WIB. Dilaporkan sebagai berikut :

No.	Kab. / Kota	Prakiraan Cuaca				Suhu (°C)	Kelembapan (%)	Kec. Angin (Km/Jam)	Arah Angin
		Pagi	Siang	Malam	Dini Hari				
BAKORWIL I - Cuaca Cerah Berawan hingga Hujan Petir dengan Suhu 17 - 32° C									
1	Kota Kediri	Udara Kabur	Hujan Petir	Berawan	Udara Kabur	24 - 30	65 - 100	20	Timur Laut
2	Kab. Kediri	Udara Kabur	Hujan Petir	Hujan Lokal	Kabut	24 - 30	65 - 100	20	Timur Laut
3	Kota Madiun	Udara Kabur	Hujan Petir	Hujan Lokal	Berawan	24 - 31	65 - 100	20	Timur Laut
4	Kab. Madiun	Udara Kabur	Hujan Petir	Hujan Lokal	Berawan	23 - 31	65 - 100	20	Timur Laut
5	Kab. Magetan	Hujan Lokal	Hujan Lokal	Udara Kabur	Udara Kabur	17 - 30	70 - 100	20	Timur Laut
6	Kab. Ngawi	Hujan Lokal	Hujan Petir	Hujan Lokal	Udara Kabur	23 - 32	65 - 100	20	Timur
7	Kab. Pacitan	Cerah Berawan	Hujan Lokal	Berawan	Berawan	23 - 31	70 - 100	20	Timur Laut
8	Kab. Ponorogo	Cerah Berawan	Hujan Lokal	Berawan	Berawan	24 - 32	65 - 100	20	Timur Laut
9	Kab. Trenggalek	Cerah Berawan	Hujan Lokal	Berawan	Berawan	22 - 31	65 - 95	20	Timur Laut
10	Kab. Tulungagung	Udara Kabur	Hujan Lokal	Berawan	Udara Kabur	22 - 31	65 - 100	20	Timur Laut
BAKORWIL II - Cuaca Cerah Berawan hingga Hujan Petir dengan Suhu 20 - 33° C									
11	Kab. Bojonegoro	Hujan Lokal	Hujan Petir	Hujan Lokal	Berawan	24 - 32	65 - 100	20	Timur
12	Kab. Gresik	Berawan	Hujan Petir	Hujan Sedang	Berawan	26 - 33	60 - 90	30	Timur
13	Kab. Jombang	Cerah Berawan	Hujan Petir	Hujan Petir	Berawan	24 - 31	65 - 100	20	Timur Laut
14	Kab. Lamongan	Hujan Lokal	Hujan Lokal	Hujan Sedang	Udara Kabur	24 - 33	60 - 95	20	Timur
15	Kab. Tuban	Cerah Berawan	Hujan Petir	Hujan Lokal	Berawan	24 - 33	60 - 95	20	Timur
16	Kab. Nganjuk	Cerah Berawan	Hujan Sedang	Hujan Lokal	Udara Kabur	20 - 30	70 - 100	20	Timur Laut

17	Kota Mojokerto	Hujan Lokal	Hujan Petir	Hujan Lokal	Berawan	24 - 30	65 - 100	20	Timur
18	Kab. Mojokerto	Cerah Berawan	Hujan Lokal	Hujan Petir	Kabut	21 - 30	70 - 95	20	Timur
BAKORWIL III - Cuaca Cerah Berawan hingga Hujan Petir dengan Suhu 17 - 33° C									
19	Kota Batu	Cerah Berawan	Hujan Petir	Hujan Petir	Udara Kabur	17 - 28	75 - 100	30	Timur Laut
20	Kota Blitar	Berawan	Hujan Lokal	Udara Kabur	Berawan	22 - 31	65 - 100	20	Timur Laut
21	Kab. Blitar	Udara Kabur	Hujan Lokal	Udara Kabur	Berawan	21 - 31	65 - 100	20	Timur Laut
22	Kota Malang	Cerah Berawan	Hujan Petir	Udara Kabur	Udara Kabur	20 - 30	70 - 95	30	Timur Laut
23	Kab. Malang	Cerah Berawan	Hujan Petir	Udara Kabur	Udara Kabur	20 - 30	70 - 100	30	Timur Laut
24	Kab. Sidoarjo	Berawan	Hujan Petir	Hujan Lokal	Udara Kabur	24 - 32	65 - 95	30	Timur
25	Kota Surabaya	Berawan	Hujan Petir	Hujan Sedang	Berawan	25 - 33	60 - 95	30	Timur
26	Kota Pasuruan	Berawan	Hujan Lokal	Hujan Lokal	Berawan	25 - 32	65 - 95	30	Timur Laut
27	Kab. Pasuruan	Cerah Berawan	Hujan Petir	Hujan Lokal	Hujan Lokal	22 - 30	70 - 95	20	Timur Laut
BAKORWIL IV - Cuaca Berawan hingga Hujan Petir dengan Suhu 23 - 33° C									
28	Kab. Bangkalan	Berawan	Hujan Petir	Hujan Sedang	Berawan	25 - 33	60 - 90	30	Timur
29	Kab. Pamekasan	Hujan Lokal	Hujan Petir	Hujan Sedang	Udara Kabur	23 - 33	65 - 100	30	Timur
30	Kab. Sampang	Hujan Lokal	Hujan Petir	Hujan Sedang	Udara Kabur	23 - 33	65 - 100	30	Timur
31	Kab. Sumenep	Hujan Lokal	Hujan Petir	Hujan Lokal	Udara Kabur	24 - 33	65 - 95	30	Timur
BAKORWIL V - Cuaca Cerah Berawan hingga Hujan Petir dengan Suhu 22 - 32° C									
32	Kab. Banyuwangi	Cerah Berawan	Hujan Lokal	Hujan Lokal	Berawan	24 - 32	65 - 95	30	Timur
33	Kab. Bondowoso	Cerah Berawan	Hujan Petir	Hujan Lokal	Udara Kabur	23 - 31	65 - 95	20	Timur Laut
34	Kab. Jember	Cerah Berawan	Hujan Petir	Hujan Petir	Hujan Lokal	23 - 31	65 - 95	30	Timur Laut
35	Kab. Lumajang	Cerah Berawan	Hujan Lokal	Hujan Lokal	Berawan Tebal	23 - 30	65 - 90	30	Timur Laut
36	Kab. Situbondo	Cerah Berawan	Hujan Petir	Hujan Lokal	Berawan	23 - 32	65 - 90	30	Timur Laut
37	Kota Probolinggo	Hujan Lokal	Hujan Petir	Hujan Petir	Berawan	25 - 32	65 - 90	30	Timur
38	Kab. Probolinggo	Udara Kabur	Hujan Lokal	Hujan Lokal	Udara Kabur	22 - 30	70 - 95	20	Timur
<p>Peringatan Dini : Waspadai hujan intensitas sedang hingga lebat disertai petir dan angin kencang sesaat pada Pagi hari di wilayah Pamekasan dan Sumenep. Siang-Sore hari di wilayah Surabaya, Sidoarjo, Kota Mojokerto, Kab. Mojokerto, Gresik, Pulau Bawean, Tuban, Bojonegoro, Jombang, Kab. Madiun, Kota Madiun, Ngawi, Kab. Kediri, Kota Kediri, Kab. Malang, Kota Malang, Batu, Kab. Pasuruan, Kota Pasuruan, Kab. Probolinggo, Kota Probolinggo, Lumajang, Jember, Bondowoso, Situbondo, Banyuwangi, Bangkalan, Pamekasan, Sampang dan Sumenep. Malam hari di wilayah Kota Mojokerto, Kab. Mojokerto, Gresik, Pulau Bawean, Tuban, Bojonegoro, Jombang, Batu, Kab. Pasuruan, Kab. Probolinggo, Kota Probolinggo, Jember, Situbondo dan Bangkalan.</p>									

Sumber Informasi: BMKG via Pusdalops BPBD Jatim

VII. Prakiraan Tinggi Gelombang

Prakiraan gelombang laut maksimum di wilayah Jawa Timur pada **Senin – Selasa, 03 – 04 Februari 2020** mulai Pukul 07.00 s/d 07.00 WIB. Dilaporkan sebagai berikut :

No.	Nama Wilayah Perairan	Cuaca	Kondisi Angin		Tinggi Gelombang (Meter)
			Arah	Kec. (Knots)	
1.	Perairan Kalimantan Tengah Bag. Timur	Hujan Lebat	Tenggara – Selatan	3 – 8	0.10 – 0.25
2.	Laut Jawa Bagian Utara Bawean	Hujan Sedang	Selatan – Barat Daya	3 – 14	0.20 – 0.50
3.	Laut Jawa Bagian Selatan Bawean	Hujan Sedang	Selatan – Barat Daya	3 – 7	0.10 – 0.25
4.	Laut Jawa Bagian Barat Masalembu	Hujan Sedang	Tenggara - Selatan	3 – 8	0.20 – 0.50
5.	Laut Jawa Bagian Timur Masalembu	Hujan Sedang	Utara – Timur Laut	5 – 13	0.40 – 1.00

No.	Nama Wilayah Perairan	Cuaca	Kondisi Angin		Tinggi Gelombang (Meter)
			Arah	Kec. (Knots)	
6.	Perairan Tuban - Lamongan	Hujan Lebat	Barat Laut – Utara	3 – 6	0.10 – 0.30
7.	Perairan Gresik - Surabaya	Hujan Sedang	Timur Laut – Timur	3 – 7	0.10 – 0.25
8.	Perairan Utara Madura	Hujan Badai	Barat Laut – Utara	3 – 7	0.10 – 0.50
9.	Perairan Kepulauan Sapudi	Hujan Sedang	Utara – Timur Laut	3 – 6	0.10 – 0.50
10.	Perairan Kepulauan Kangean	Hujan Ringan	Barat Laut - Utara	4 – 6	0.20 – 0.75
11.	Selat Madura Bagian Barat	Hujan Badai	Timur Laut – Timur	3 – 8	0.10 – 0.30
12.	Selat Madura Bagian Timur	Hujan Badai	Timur Laut – Timur	3 – 7	0.10 – 0.30
13.	Perairan Selatan Jawa Timur	Hujan Lebat	Timur – Tenggara	7 – 12	0.75 – 1.75
14.	Samudera Hindia Selatan Jawa Timur	Hujan Lebat	Timur – Tenggara	7 – 12	0.75 – 2.00

Peringatan : Nil

Sumber Informasi: BMKG Maritim Perak Surabaya

VIII. Komunikasi Radio

Berdasarkan monitoring dari Media Sosial (Facebook, WhatsApp & Telegram) dan Radio PUSDALOPS BBD Provinsi Jawa Timur di Frekwensi HF 114.375 dan VHF 143.550 MHz pada hari pada **Minggu – Senin, 02 – 03 Februari 2020** Pukul 07.00 - 07.00 WIB. Dilaporkan sebagai berikut:

LOG SHEET		Tanggal : 02 – 03 Februari 2020
Operator : Yufan, Gangsar dan JR Tim II		Hari : Minggu – Senin
		STASIUN : PUSDALOPS BPBD JATIM
REKAP PERCAKAPAN		
Waktu	Pengirim	Percakapan
02/02/2020 07:05:00	Kota Malang	Cerah Berawan
02/02/2020 07:30:00	Kab. Gresik	Cerah Berawan
02/02/2020 07:30:00	Kab. Situbondo	Cerah Berawan
02/02/2020 07:49:00	Kota Madiun	Cerah Berawan
02/02/2020 07:55:00	Kota Probolinggo	Cerah Berawan
02/02/2020 08:00:00	Kab. Malang	Cerah Berawan
02/02/2020 08:05:00	Kab. Magetan	Cerah Berawan - Berawan
02/02/2020 08:09:00	Kab. Ngawi	Berawan
02/02/2020 08:15:00	Kab. Ponorogo	Cerah
02/02/2020 08:59:00	Kota Batu	Cerah Berawan
02/02/2020 09:14:00	Kab. Pamekasan	Udara Kabur
02/02/2020 10:00:00	Kab. Nganjuk	Berawan - Hujan Ringan
02/02/2020 10:20:00	Kota Mojokerto	Cerah
02/02/2020 10:42:00	Kab. Mojokerto	Cerah
02/02/2020 12:00:00	Kab. Gresik	Berawan
02/02/2020 12:05:00	Kota Batu	Berawan
02/02/2020 12:18:00	Kab. Lamongan	Cerah
02/02/2020 13:00:00	Kab. Nganjuk	Berawan - Hujan Ringan
02/02/2020 13:17:00	Kota Batu	Cerah Berawan
02/02/2020 15:00:00	Kab. Magetan	Berawan
02/02/2020 15:35:00	Kab. Situbondo	Cerah Berawan
02/02/2020 15:55:00	Kab. Pacitan	Hujan
02/02/2020 16:00:00	Kab. Gresik	Berawan
02/02/2020 16:00:00	Kota Malang	Cerah Berawan
02/02/2020 16:07:00	Kab. Ponorogo	Hujan
02/02/2020 16:30:00	Kab. Sidoarjo	Hujan Sedang - Lebat
02/02/2020 16:53:00	Kab. Mojokerto	Mendung, Sebagian wilayah Hujan Ringan - Sedang


02/02/2020 17:00:00	Kab. Ngawi	Hujan Lebat
02/02/2020 17:09:00	Kab. Tuban	Berawan
02/02/2020 17:27:00	Kab. Nganjuk	Hujan Ringan
02/02/2020 17:50:00	Kota Probolinggo	Berawan, Sebagian Wilayah Hujan Sedang - Lebat
02/02/2020 17:54:00	Kab. Lumajang	Hujan Lebat
02/02/2020 18:09:00	Kab. Madiun	Hujan
02/02/2020 18:17:00	Kab. Bondowoso	Berawan
02/02/2020 19:00:00	Kab. Nganjuk	Hujan Ringan
02/02/2020 19:00:00	Kab. Situbondo	Cerah Berawan
02/02/2020 19:00:00	Kab. Madiun	Hujan
02/02/2020 19:25:00	Kab. Mojokerto	Mendung, sebagian wilayah Hujan Dengan Intensitas Ringan - Sedang
02/02/2020 20:00:00	Kota Batu	Cerah Berawan
02/02/2020 20:06:00	Kab. Jember	Hujan Sedang
02/02/2020 21:00:00	Kab. Malang	Berawan
02/02/2020 21:21:00	Kab. Ponorogo	Berawan
02/02/2020 21:30:00	Kab. Trenggalek	Berawan
02/02/2020 21:40:00	Kab. Gresik	Berawan
02/02/2020 22:00:00	Kota Malang	Berawan
02/02/2020 22:00:00	Kab. Nganjuk	Berawan - Hujan Ringan
02/02/2020 22:08:00	Kota Mojokerto	Cerah Berawan
02/02/2020 23:02:00	Kota Malang	Cerah Berawan
02/02/2020 23:20:00	Kota Batu	Cerah Berawan
02/02/2020 23:30:00	Kab. Lumajang	Cerah Berawan - Hujan
03/02/2020 00:25:00	Kab. Mojokerto	Berawan
03/02/2020 01:06:00	Kab. Sidoarjo	Berawan
03/02/2020 01:34:00	Kab. Lamongan	Cerah Berawan
03/02/2020 04:40:00	Kab. Bondowoso	Cerah Berawan
03/02/2020 06:00:00	Kab. Ngawi	Cerah
03/02/2020 06:05:00	Kab. Pamekasan	Cerah Berawan
03/02/2020 06:30:00	Kab. Tuban	Cerah
03/02/2020 06:40:00	Kab. Bojonegoro	Cerah Berawan
03/02/2020 07:00:00	Kota Malang	Cerah Berawan
03/02/2020 07:00:00	Kab. Madiun	Berawan

Operator



YUFAN DWI ANGGORO, S.T.
NIP. 19950311 201903 1 009

Sidoarjo, 03 Februari 2020
a.n. KAPUSDALOPS PB
BPBD Prov. Jawa Timur
Manager,



Ir. WIDODO, MM
Pembina
NIP. 19620628 199103 1 011

LAPORAN AKTIVITAS PENGAMATAN GUNUNG API SEMERU (3676 mdpl)

Tanggal : 03 Februari 2020

Pukul : 00.17 WIB

a. **VISUAL**

Cuaca Pos	cerah, mendung, dan hujan	Curah Hujan : -	Angin : lemah hingga sedang ke arah utara, timur, dan selatan	Suhu : 23 – 27 °C
Visual Gunung	Jelas, kabut 0-II, hingga kabut 0-III			
Asap : -		Tekanan : -	Arah : -	Tinggi : -
Keterangan :	- Letusan teramati 1 kali tinggi asap kl 500 m warna asap putih kelabu condong ke arah Utara - Hujan terjadi 2 kali gerimis-sedang.			

b. **SEISMIK** 02 Februari 2020 (00:00-24:00 WIB)

JENIS GEMPA	JUMLAH (kali)	A. MAX (mm)	S - P (detik)	LAMA GEMPA (detik)	KETERANGAN
Tremor	-	-	-	-	-
Tremor Harmonik	5	2 – 3	-	70 – 250	-
Tremor Menerus (Microtremor)	-	-	-	-	-
Terasa	-	-	-	-	-
Hembusan	12	2 – 10	-	60 – 70	-
Longsoran / Guguran	3	2 – 7	-	55 – 85	-
Low Frekuensi	-	-	-	-	-
TJ / Tektonik Jauh	1	40	17	120	-
TL / Tektonik Lokal	-	-	-	-	-
Vulkanik Dalam (VA)	-	-	-	-	-
Vulkanik Dangkal (VB)	-	-	-	-	-
Letusan	79	17 – 24	-	60 – 210	-
Tornillo	-	-	-	-	-

c. **LAIN –LAIN** : -

d. **REKOMENDASI** :
 1. Masyarakat tidak melakukan aktivitas di dalam radius 1 km dan wilayah sejauh 4 km di sektor lereng selatan-tenggara kawah aktif yang merupakan wilayah bukaan kawah aktif G. Semeru (Jongring Seloko) sebagai alur luncuran awan panas.
 2. Mewaspadaai gugurnya kubah lava di Kawah Jongring Seloko.


e. **KESIMPULAN** : **Status Gunung Semeru WASPADA (Level II)**

f. **SUMBER DATA** : KESDM, Badan Geologi, PVMBG - Pos Pengamatan Gunungapi Semeru
<https://magma.vsi.esdm.go.id/>

g. **PENYUSUN LAPORAN** : Mukdas Sofian, A.Md.

Sidoarjo, 03 Februari 2020

a.n. KAPUSDALOPS PB
 BPBD Prov. Jawa Timur
 Manager,


Ir. WIDODO, MM

Pembina

NIP. 19620628 199103 1 011

LAPORAN AKTIVITAS PENGAMATAN GUNUNG API BROMO (2329 mdpl)

Tanggal : 03 Februari 2020

Pukul : 00.07 WIB

a. **VISUAL**

Cuaca Pos	Cerah, berawan, mendung, dan hujan.	Curah Hujan : 31.5 mm per hari	Angin : Lemah ke arah utara, timur laut, dan barat laut	Suhu : 9 – 18 °C
Visual Gunung	Jelas, kabut 0-I, kabut 0-II, hingga kabut 0-III			
Asap : Putih dengan intensitas tipis	Tekanan : Lemah	Arah : -	Tinggi : 50 – 300 m	
Keterangan :	-			

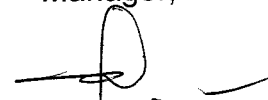
b. **SEISMIK** **02 Februari 2020 (00:00-24:00 WIB)**

JENIS GEMPA	JUMLAH (kali)	A. MAX (mm)	S - P (detik)	LAMA GEMPA (detik)	KETERANGAN
Tremor	-	-	-	-	-
Tremor Harmonik	-	-	-	-	-
Tremor Menerus (Microtremor)	-	0.5 – 1	-	-	Dominan 1 mm
Terasa	-	-	-	-	-
Hembusan	-	-	-	-	-
Longsor / Guguran	-	-	-	-	-
Low Frekuensi	-	-	-	-	-
TJ / Tektonik Jauh	-	-	-	-	-
TL / Tektonik Lokal	-	-	-	-	-
Vulkanik Dalam (VA)	-	-	-	-	-
Vulkanik Dangkal (VB)	-	-	-	-	-
Letusan	-	-	-	-	-

- c. **LAIN –LAIN** : Nihil
- d. **REKOMENDASI** : Masyarakat di sekitar G. Bromo dan pengunjung/wisatawan/pendaki tidak diperbolehkan memasuki kawasan dalam radius 1 km dari kawah aktif G. Bromo.
- e. **KESIMPULAN** : **Status Gunung Bromo WASPADA (Level II)**
- f. **SUMBER DATA** : KESDM, Badan Geologi, PVMBG - Pos Pengamatan Gunungapi Bromo
<https://magma.vsi.esdm.go.id/>
- g. **PENYUSUN LAPORAN** : Budi Marwanto

Sidoarjo, 03 Februari 2020

a.n. KAPUSDALOPS PB
BPBD Prov. Jawa Timur
Manager,



Ir. WIDODO, MM

Pembina

NIP. 19620628 199103 1 011