



PEMERINTAH PROVINSI JAWA TIMUR
BADAN PENANGGULANGAN BENCANA DAERAH

Jl. Letjen S. Parman No. 55 Waru, Telp. (031) 8550222; Fax. (031) 8550101
WARU – SIDOARJO

Sidoarjo, 15 Desember 2019

Nomor : 360/2335/208.1/2019
Sifat : Penting
Lampiran : -
Perihal : Laporan Harian Bencana

Kepada
Yth. Ibu Gubernur Jawa Timur

Di **SURABAYA**

Bersama ini disampaikan dengan hormat **Laporan Harian** PUSDALOPS
PB BPBD Provinsi Jawa Timur kejadian bencana Tanggal 14 – 15 Desember
2019 pukul 07.00 WIB, berdasarkan pantauan petugas piket dan laporan dari
BPBD Kabupaten Kota se Jawa Timur sebagaimana terlampir.
Demikian untuk menjadi periksa.

An. KEPALA PELAKSANA
BADAN PENANGGULANGAN BENCANA DAERAH
PROVINSI JAWA TIMUR
Sekretaris,



ERWIN INDRA WIDJAJA, SE, M.AP

Pembina TK I

NIP. 19690823 199003 1 008

TEMBUSAN :

- Yth. 1. Bp. Kepala BNPB di Jakarta
2. Bp. Kepala Kepolisian Daerah
Jawa Timur
3. Bp. Wakil Gubernur Jawa Timur
4. Bp. Sekretaris Daerah Prov.
Jatim selaku Kepala ex officio
BPBD Prov. Jatim
5. Bp. Kepala Pelaksana BPBD
Prov. Jatim
-



PEMERINTAH PROVINSI JAWA TIMUR
BADAN PENANGGULANGAN BENCANA DAERAH

Jl. Letjen. S. Parman No. 55 Waru, Telp. (031) 8550222; Fax. (031) 8550101
SIDOARJO – 61256

LAPORAN HARIAN PUSDALOPS

Dilaporkan kejadian alam dan bencana di wilayah Jawa Timur yang terjadi pada **Sabtu – Minggu, 14 – 15 Desember 2019** pukul 07.00 s/d 07.00 WIB. Informasi yang diperoleh Pusdalops BPBD Provinsi Jawa Timur, sebagai berikut :

I. Kejadian Bencana

1. Kabupaten / : Lumajang Kabupaten
Kota
- Waktu : 2019-12-14 14:00:00
- Tipe Kejadian : Angin Kencang
- Lokasi : Ds. Dawuhan Wetan, Ds. Sumberanyar, Ds. Nogosari, Kec. Rowokangkung
- Koordinat : -8.153500,113.268799
- Cuaca : Hujan
- Kronologi : Pukul 13.40 WIB, terjadi hujan intensitas sedang hingga deras disertai angin kencang dan petir di Kecamatan Rowokangkung.
- Meninggal : 0
- Hilang : 0
- Luka Berat : 0
- Luka Ringan : 0
- Kerusakan : Ds. Dawuhan Wetan, Kec. Rowokangkung
- Rumah rusak ringan : 2 unit
- Fasum rusak ringan : 1 unit(Pondok Pesantren Darul Ulum)
- Kandang itik rusak : 1 unit
- pohon tumbang dibeberapa titik
Ds. Sumberanyar, Kec. Rowokangkung
Rumah rusak ringan : 6 unit
Rumah rusak sedang : 2 unit
Ds. Nogosari, Kec. Rowokangkung berdampak pohon waru tumbang.
- Kerugian : Total kerugian:
Ds. Dawuhan Wetan, Kec. Rowokangkung : Rp 3.700.000
Ds. Sumberanyar, Kec. Rowokangkung : Rp 6.600.000
- Upaya : 1. Melakukan asesment dampak kejadian dilokasi terdampak.
2. Melakukan koordinasi dengan Muspika Rowokangkung, perangkat Desa, Babinsa dan Babinkatibmas.
- Sumber : Pusdalops PB BPBD Kab. Lumajang

II. Kejadian Lain – Lain

1. Kabupaten / : Nganjuk Kabupaten
Kota
- Waktu : 2019-12-14 16:30:00
- Tipe : Angin Kencang
- Kejadian
- Lokasi : Dsn. Kemlokolegi Ds.Ngangkatan Kec. Rejoso
Ds. Nglundo Kec. Sukomoro
- Koordinat : -7.524300,111.922401
- Cuaca : Hujan

Kronologi : Pada pkl 17.00 WIB di Wil Kec. Rejoso terjadi hujan gerimis di sertai angin kencang yg mengakibatkan beberapa teras rumah warga di Dsn. Kemlokolegi Ds.Ngangkatan Kec. Rejoso mengalami rusak berat dan sebagian rusak ringan

Meninggal : 0

Hilang : 0

Luka Berat : 0

Luka : 0

Ringan

Kerusakan : Dsn. Kemlokolegi Ds.Ngangkatan Kec. Rejoso :
- Rusak ringan : 5 unit
Ds. Nglundo Kec. Sukomoro :
- Pohon tumbang

Kerugian : -

Upaya : 1. Assesment , koordinasi dan evakuasi dampak Angin Kencang di Ds. Ngangkatan Kec. Rejoso
2. Evakuasi pohon tumbang ke jalan di Kec. Sukomoro

Sumber : Pusdalops PB BPBD Kab. Nganjuk

2. Kabupaten / : Tulungagung Kabupaten
Kota

Waktu : 2019-12-14 16:30:00

Tipe : Angin Kencang

Kejadian

Lokasi : Desa Gempolan Kecamatan Pakel

Koordinat : -8.113900,111.835800

Cuaca : Hujan

Kronologi : erjadi Angin kencang dari barat pukul 16.30 di Desa Gempolan Kecamatan pakel yang akhirnya menerbangkan 3 esbes dari Rumah mbok ini Umur 75 Tahun

Meninggal : 0

Hilang : 0

Luka Berat : 0

Luka : 0

Ringan

Kerusakan : Rusak ringan : 1 rumah

Kerugian : -

Upaya : Meninjau lokasi dan mendata informasi

Sumber : Pusdalops PB BPBD Kab. Tulungagung

3. Kabupaten / : Mojokerto Kabupaten
Kota

Waktu : 2019-12-14 16:15:00

Tipe : Angin Kencang

Kejadian

Lokasi : Jalan Cangu, Kecamatan Jetis

Koordinat : -7.417600,112.467903

Cuaca : Hujan

Kronologi : Sekitar pukul 16.15 terjadi hujan disertai angin kencang

Meninggal : 0

Hilang : 0

Luka Berat : 0

Luka : 0

Ringan

Kerusakan : Pohon tumbang

Kerugian : -
Upaya : Melakukan evakuasi dan pembersihan pohon
Sumber : Pusdalops PB BPBD Kab. Mojokerto

4. Kabupaten / : Trenggalek Kabupaten
Kota
Waktu : 2019-12-14 16:00:00
Tipe : Angin Kencang
Kejadian
Lokasi : Ds. Jatiprahu Kec. Karangn
Ds. Karangsono Kec. Trenggalek
Koordinat : -8.096700,111.683800
Cuaca : Hujan
Kronologi : Sabtu, 14 Desember 2019 sekitar Pkl. 14.30 - 16.00 WIB terjadi hujan intensitas tinggi disertai angin kencang di wilayah Kec. Karangn dan Kec. Trenggalek sehingga mengakibatkan pohon tumbang
Meninggal : 0
Hilang : 0
Luka Berat : 0
Luka : 0
Ringan
Kerusakan : Pohon tumbang
Kerugian : -
Upaya : PUSDALOPS-PB, Babinsa, Perangkat desa dan masyarakat sekitar melakukan pemotongan kayu serta melakukan pembersihan.
Sumber : Pusdalops PB BPBD Kab. Trenggalek

5. Kabupaten / : Lumajang Kabupaten
Kota
Waktu : 2019-12-14 16:00:00
Tipe : Angin Kencang
Kejadian
Lokasi : Dsn. Kokapan, Ds. Rojopolo, Kec. Jatiroto
Dsn. Pondokjaya, Ds. Sukosari Kec. Jatiroto
Koordinat : -8.153300,113.306702
Cuaca : Hujan
Kronologi : Telah terjadi hujan lebat disertai angin kencang pada pkl 16.00 WIB di beberapa wilayah Kec. Jatiroto yang mengakibatkan beberapa pohon tumbang
Meninggal : 0
Hilang : 0
Luka Berat : 0
Luka : 0
Ringan
Kerusakan : Dsn. Kokapan, Ds. Rojopolo, Kec. Jatiroto
- Fasum rusak ringan : 1 unit (Musholla)
Dsn. Pondokjaya, Ds. Sukosari Kec. Jatiroto
- Rumah rusak ringan: 1 unit
Kerugian : -
Upaya : BPBD Kab. Lumajang bersama TNI melakukan pendataan dan pembersihan pohon roboh
Sumber : Pusdalops PB BPBD Kab. Lumajang

6. Kabupaten / : Malang Kabupaten
Kota

Waktu : 2019-12-14 15:00:00
Tipe : Angin Kencang
Kejadian
Lokasi : Ds. Codo, Kec. Wajak
Koordinat : -8.134200,112.707298
Cuaca : Hujan
Kronologi : Terjadi hujan disertai angin kencang pada pkl 15.00 WIB yang mengakibatkan beberapa pohon tumbang
Meninggal : 0
Hilang : 0
Luka Berat : 0
Luka : 0
Ringan
Kerusakan : -
Kerugian : -
Upaya : Tim TRC Kab. Malang melakukan pendataan dan pembersihan
Sumber : Pusdalops PB BPBD Kab. Malang

7. Kabupaten / : Malang Kabupaten
Kota
Waktu : 2019-12-14 13:48:00
Tipe : Gempa Bumi
Kejadian
Lokasi : 126 km Tenggara KAB-MALANG-JATIM
Koordinat : -9.270000,112.629997
Cuaca : Cerah
Kronologi : Gempa Mag:3.3 SR, 14-Dec-19 13:48:40 WIB, Lok:9.27 LS,112.63 BT (126 km Tenggara KAB-MALANG-JATIM), Kedlmn:6 Km
Meninggal : 0
Hilang : 0
Luka Berat : 0
Luka : 0
Ringan
Kerusakan : -
Kerugian : -
Upaya : Menyebarkan info gempa melalui moda komunikasi yang ada
Sumber : BMKG-TRT

8. Kabupaten / : Situbondo Kabupaten
Kota
Waktu : 2019-12-14 12:00:00
Tipe : Kebakaran
Kejadian
Lokasi : Dusun Tangsi, Desa Tanjung Pecinan, Kecamatan Mangaran
Koordinat : -7.628100,114.002701
Cuaca : Cerah
Kronologi : Hari Sabtu tanggal 14 Desember 2019, sekira pukul 12.00 WIB telah terjadi kebakaran kandang pakan sapi milik P. Rifandi / P. Siti umur 50 th. (1 kk 5 jiwa). Saat kejadian pemilik rumah sedang berada di rumah tetangganya, sumber api terlihat pertama oleh tetangganya. kemudian api membesar dan merembet ke kamar mengenai kasur serta dipan.
Selanjutnya korban meminta pertolongan kepada warga sekitar, dengan sigap dan cepat warga bahu membahu, bergotong royong memadamkan api dengan peralatan seadanya. Berselang beberapa menit kemudian 2 unit Damkar tiba di lokasi untuk

memadamkan api agar tidak merembet ke area lainnya. Tidak ada korban jiwa dalam kejadian tersebut.

- Meninggal : 0
 Hilang : 0
 Luka Berat : 0
 Luka Ringan : 0
 Kerusakan : Rumah rusak sedang
 Kerugian : ± Rp.10.000.000.
 Upaya : 1. Meninjau lokasi kejadian
 2. Pusdalops BPBD Situbondo melakukan koordinasi dengan pihak Perangkat Desa, Kecamatan, Koramil, Polsek dan Relawan
 3. Pusdalops BPBD Kabupaten Situbondo melakukan Assesment / kaji cepat dilokasi terkait kerusakan, kerugian, dan sumber daya yang terdampak di lokasi kejadian
 4. Petugas Damkar melakukan Pemadaman api dan pembasahan dilokasi kebakaran.

- Pihak yang terlibat, antara lain :

1. Kecamatan Mangaran beserta jajarannya.
2. Anggota Polsek Mangaran
3. Anggota Koramil Mangaran
4. Desa Tanjung Pecinan
5. Anggota Pusdalops BPBD Kabupaten Situbondo
6. 2 unit mobil Damkar Kabupaten Situbondo
7. Anggota Satpol PP Kabupaten Situbondo
8. Warga sekitar

Sumber : Pusdalops PB BPBD Kab. Situbondo

III. Aktivitas Gunung Api di Wilayah Jawa Timur

Gunung api di wilayah Jawa Timur yang terpantau sebagai berikut:

1. Gunung Bromo : **WASPADA** (Level II) Sejak Tanggal 20 Oktober 2016
2. Gunung Semeru : **WASPADA** (Level II) Sejak Tanggal 02 Mei 2013
3. Gunung Raung : **NORMAL** (Level I) Sejak Tanggal 20 Oktober 2016
4. Gunung Ijen : **NORMAL** (Level I) Sejak Tanggal 08 Agustus 2014
5. Gunung Kelud : **NORMAL** (Level I) Sejak Tanggal 07 Agustus 2014
6. Gunung Lamongan : **NORMAL** (Level I) Sejak Tanggal 19 April 2012
7. Gunung Arjuno - Welirang : **NORMAL** (Level I) Sejak Tahun 1995

IV. Pantauan Titik Panas Wilayah Jawa Timur

Pantauan berdasarkan sensor *MODIS (Moderate Resolution Imaging Spectroradiometer)* dari Satelit *Terra, Aqua, Suomi* pada hari pada **Sabtu - Minggu, 14 – 15 Desember 2019** pukul 07.00 s/d 07.00 WIB, dilaporkan sebagai berikut :

No.	Koordinat	Tanggal	Waktu (WIB)	TK (%)	Kecamatan	Kabupaten	Keterangan
NIHIL							

V. Peringatan Dini Cuaca Wilayah Jawa Timur

- A. 1. Peringatan Dini Cuaca Jawa Timur tanggal **14 Desember 2019** pkl. **11:00** WIB berpotensi terjadi Hujan Sedang-Lebat yang dapat disertai Kilat/Petir dan Angin Kencang pada **pkl.11:30 WIB** di **SAMPANG**: Sokobanah, Sampang. **SUMENEP**: Batu Putih, Batang Batang, Dungkek, Dasuk, Manding, Rubaru. **KOTA BATU**: Bumiaji. **TULUNGAGUNG**: Pagerwojo. Dan dapat meluas ke wilayah **SAMPANG**: Ketapang, Banyuates, Torjun, Camplong, Omben. **PAMEKASAN**: Proppo, Pamekasan, Larangan, Waru, Batu Marmar. **GRESIK**: Sangkapura. **SUMENEP**: Nonggunong, Gayam, Gapura, Sumenep, Lenteng, Pasongsongan, Ambunten, Ganding, Guluk Guluk. **BOJONEGORO**:

Kepoh Baru. **JOMBANG**: Wonosalam. **MOJOKERTO**: Jatirejo, Gondang, Pacet. **PASURUAN**: Tosari. **LUMAJANG**: Prono Jiwo. **KOTA BATU**: Batu. **MALANG**: Pujon, Ampel Gading, Jabung. **TULUNGAGUNG**: Sendang. **TRENGGALEK**: Bendungan, Trenggalek, Durenan, Pogalan, Panggul. **PONOROGO**: Sooko, **PACITAN**: Sudimoro. Kondisi ini diperkirakan masih akan berlangsung hingga **pkl.13:30 WIB**. (Prakirawan BMKG Surabaya)

2. UPDATE Peringatan Dini Cuaca Jawa Timur **tanggal 14 Desember 2019 pkl. 11:50 WIB** masih berpotensi terjadi Hujan Sedang-Lebat yang dapat disertai Kilat/Petir dan Angin Kencang pada **pkl.12:20 WIB** di **SAMPANG**: Omben. **PAMEKASAN**: Proppo, Palengaan, Pegantenan, Pakong. **SUMENEP**: Guluk Guluk, Ganding, Lenteng, Sumenep, Gapura, Talango. **PROBOLINGGO**: Krucil. **SITUBONDO**: Banyuputih. **BONDOWOSO**: Klabang. **BANYUWANGI**: Kalibaru, Wongsorejo, Glenmore. **LUMAJANG**: Prono Jiwo. **KOTA BATU**: Bumiaji. **MALANG**: Ampel Gading, Gedangan, Ngajum, Pujon. **BLITAR**: Gandusari, Wlingi, Doko. **TULUNGAGUNG**: Sendang, Pagerwojo. **TRENGGALEK**: Panggul. **PONOROGO**: Sooko, **PACITAN**: Sudimoro, Tulakan, Nawangan, Arjosari, Ngadirojo. Dan dapat meluas ke wilayah **SAMPANG**: Kedungdung, Tambelangan, Jrengik, Torjun, Sampang, Camplong, Robatal. **PAMEKASAN**: Larangan, Tlanakan, Pademawu, Galis, Pamekasan. **SURABAYA**: Karang Pilang, Lakarsantri, Wiyung, Gayungan, Jambangan. **GRESIK**: Sangkapura, Tambak, Driyorejo, Kedamean, Wringin Anom. **SUMENEP**: Saronggi, Bluto, Pragaan, Rubaru, Dasuk, Ambunten, Manding, Batu Putih, Kalianget. **MADIUN**: Kare. **NGANJUK**: Sawahan, Ngetos. **JOMBANG**: Wonosalam, Bareng, Kesamben, Mojoagung, Sumobito, Kudu. **MOJOKERTO**: Trawas, Pacet, Gondang, Jatirejo, Trowulan, Sooko, **SIDOARJO**: Taman, Krian, Sukodono, Balong Bendo. **PASURUAN**: Tosari, Tukur, Puspo. **PROBOLINGGO**: Sukapura, Tiris, Gading. **SITUBONDO**: Asembagus, Arjasa, Jangkar, Sumbermalang. **BONDOWOSO**: Tiogosari, Cerme, Sukosari, Prajekan, Curahdami, Wringin. **BANYUWANGI**: Pasanggaran, Genteng, Gambiran, Glagah, Giri, Songgon, Singojuruh. **JEMBER**: Silo, Tempurejo, Ledokombo, Sumberjambe, Bangsalsari, Tanggul, Sumberbaru, Panti. **LUMAJANG**: Candi Puro, Senduro, Tempursari. **KOTA BATU**: Batu, Junrejo. **MALANG**: Kasembon, Ngantang, Singosari, Karangploso, Lawang, Tirta Yudo, Ponco Kusumo, Jabung, Sumber Manjing, Bantur, Wajak, Dampit, Sumber Pucung, Dau, Wagir, Pakis, Tumpang. **KOTA MALANG**: Seluruh Kecamatan. **BLITAR**: Kesamben, Garum, Talun, Ngelegok. **TULUNGAGUNG**: Gondang, Kauman, Karangrejo, **TRENGGALEK**: Bendungan, Pogalan, Trenggalek, Durenan, Munjungan, Dongko, Pule, Watulimo, Kampak. **PONOROGO**: Sawoo, Pulung, Ngebel, Siman, Jenangan, Ngrayun, Badegan, Slahung. **PACITAN**: Pringkuku, Tegalombo, Bandar, Kebonagung, Pacitan, Punung. **KEDIRI**: Ngancar, Puncu, Kepung, Semen, Mojo, Kandangan. Kondisi ini diperkirakan masih akan berlangsung hingga **pkl.14:20 WIB**. (Prakirawan BMKG Surabaya)
3. UPDATE Peringatan Dini Cuaca Jawa Timur **tanggal 14 Desember 2019 pkl. 14:00 WIB** masih berpotensi terjadi Hujan Sedang-Lebat yang dapat disertai Kilat/Petir dan Angin Kencang pada **pkl.14:20 WIB** di **MOJOKERTO**: Sooko, **KOTA MOJOKERTO**: Seluruh Kecamatan. **JEMBER**: Sumpersari, Patrang, Kaliwates. **LUMAJANG**: Lumajang, Jatiroto, Tekung. **TRENGGALEK**: Tugu. Dan dapat meluas ke wilayah **BANGKALAN**: Labang, Tragah, Kwanyar. Modung, Galis. Tanah Merah, Blega, Socah, Kamal. **SAMPANG**: Omben, Kedungdung, Robatal. **SURABAYA**: Lakarsantri, Wiyung, Karang Pilang. Jambangan, Gayungan, Sambikerep, Dukuh Pakis, Tenggilis Mejoyo. **GRESIK**: Wringin Anom, Driyorejo. **LAMONGAN**: Mantup, Sambeng. **BOJONEGORO**: Bojonegoro. Kalitidu, Dander. Kapas. **JOMBANG**: Kudu, Kesamben, Sumobito. **MOJOKERTO**: Dawar Blandong, Kemlagi, Gedek, Trowulan, Puri, Jetis. Bangsal, Jatirejo. Pacet, Gondang, **SIDOARJO**: Taman, Krian. Balong Bendo, Tarik. **PASURUAN**: Lumbang. **PROBOLINGGO**: Sukapura. Sumber, Gading, Pakuniran, Krucil. **KOTA PROBOLINGGO**: Kademangan. **SITUBONDO**: Sumbermalang. **BONDOWOSO**: Bondowoso, Curandami, Maesan, Tamanan, Grujungan. Wringin,

- Tlogosari, Sukosari, Klabang. **BANYUWANGI**: Glagah, Singojuruh, Songgon, Glenmore, Genteng, Kalibaru, Giri, Kabat, Gambiran, Cluring, Srono, Rogojampi, Banyuwangi, Muncar. **JEMBER**: Kencong, Sumberbaru, Tanggul. Bangsalsari, Panti, Sukorambi, Jenggawah, Rambipuji, Balung, Umbulsari, Mayang, Pakusari, Arjasa, Kalisat, Sukowono, Ledokombo, Sumberjambe, Silo, Tempurejo, Mumbulsari. **LUMAJANG**: Senduro, Candi Puro, Prono Jiwo, Sukodono, Tempeh. Pasirian, Klakah, Randu Agung, Kunir, Yosowilangun, Guci Alit. **KOTA BATU**: Seluruh Kecamatan. **MALANG**: Wagir, Dau, Karangploso, Pujon. Singosari, Lawang. Ngajum, Pakisaji. Tajinan, Bululawang, Kepanjen, Sumber Pucung, Kalipare, Pagak, Bantur. Gondanglegi, Turen, Dampit, Ampel Gading, Tirto Wajak, Ponco Kusumo, Pakis. Tumpang. **KOTA MALANG**: Seluruh Kecamatan. **BLITAR**: Bakung. Wates, Binangun. **TULUNGAGUNG**: Bandung. Besuki, Campurdarat, Pakel. **TRENGGALEK**: Trenggalek, Bendungan, Durenan, Pogalan, Karang. Pule, Dongko, Kampak, Gandusari, Munjungan, Watulimo, Panggul. **PONOROGO**: Sawoo, Ngrayun, Sambit. **PACITAN**: Sudimoro, Tulakan. Pringkuku, Pacitan, Kebonagung. Ngadirojo. Kondisi ini diperkirakan masih akan berlangsung hingga **pkl.16:20 WIB**. (Prakirawan BMKG Surabaya)
4. UPDATE Peringatan Dini Cuaca Jawa Timur **tanggal 14 Desember 2019 pkl. 15:50 WIB** masih berpotensi terjadi Hujan Sedang-Lebat yang dapat disertai Kilat/Petir dan Angin Kencang pada **pkl.16:20 WIB** di **MAGETAN**: Takeran. **NGANJUK**: Jaticalen, Lengkong. **MOJOKERTO**: Trowulan. **PONOROGO**: Jenangan. **KEDIRI**: Kandat, Kras. Ngadiluwih, Mojo. Dan dapat meluas ke wilayah **SAMPANG**: Torjun. **GRESIK**: Wringin Anom. **LAMONGAN**: Sambeng. **BOJONEGORO**: Ngraho, Tambakrejo, Margo Mulyo. **NGAWI**: Padas, Bringin, Ngawi. **MAGETAN**: Kawedanan, Bendo, Lembeyan. **MADIUN**: Kebon Sari, Geger, Jiwan, Dolopo. **KOTA MADIUN**: Seluruh Kecamatan. **NGANJUK**: Ngluyu, Gondang, Kertosono, Baron, Patianrowo. **JOMBANG**: Seluruh Kecamatan. **MOJOKERTO**: Jatilejo. Puri, Sooko, **SIDOARJO**: Balong Bendo. **SITUBONDO**: Arjasa, **BONDOWOSO**: Tamanan, Maesan, Tlogosari, Grujugan, Pujer, Klabang. **BANYUWANGI**: Glagah, Songgon, Genteng. **JEMBER**: Summersari, Kalisat, Sukorambi, Pakusari, Patrang. Mayang. Ledokombo, Sukowono. Arjasa, Sumberjambe, Silo, Mumbulsari, Jenggawah, Kaliwates, Rambipuji, Panti. **LUMAJANG**: Prono Jiwo, Candi Puro, Lumajang, Tempursari, Sukodono. Senduro, Jatiroto. Tekung, Klakah, Guci Alit, Ranuyoso, Randu Agung. **MALANG**: Tumpang, Pakis, Tajinan, Ponco Kusumo, Wajak, Bululawang, Turen, Tirto Yudo, Dampit, Gondanglegi, Pakisaji, Kepanjen, Ampel Gading. **KOTA KEDIRI**: Seluruh Kecamatan. **KOTA BLITAR**: Seluruh Kecamatan. **BLITAR**: Udanawu, Ponggok, Srengat, Sanankulon. **TULUNGAGUNG**: Sendang, Ngantru, Karangrejo, Rejotangan, Ngunut, Sumbergempol, Tulungagung. Kauman, Kedungwaru, Bandung, Besuki, Campurdarat. Pakel, Gondang, Boyolangu. **TRENGGALEK**: Tugu, Pule, Durenan, Watulimo. **PONOROGO**: Sawoo, Sooko, Ngebel, Siman, Pulung, Babadan, Mlarak, Sambit. **PACITAN**: Bandar, Tegalombo, Nawangan. **KEDIRI**: Purwoasri, Plemahan, Kunjang, Pare, Kandangan. Semen, Wates, Ngancar. Kondisi ini diperkirakan masih akan berlangsung hingga **pkl.18:20 WIB**. (Prakirawan-BMKG Surabaya)
5. UPDATE Peringatan Dini Cuaca Jawa Timur **tanggal 14 Desember 2019 pkl. 17:50 WIB** masih berpotensi terjadi Hujan Sedang-Lebat yang dapat disertai Kilat/Petir dan Angin Kencang pada **pkl.18:20 WIB** di **MADIUN**: Madiun, Balerejo, Sawahan, **BONDOWOSO**: Klabang. Dan dapat meluas ke wilayah **SURABAYA**: Pakal, Sambikerep, Benowo, Lakarsantri. **BOJONEGORO**: Bubulan, Temayang, Ngambon. **NGAWI**: Kwadungan, Pangkur, Karangjati, Ngawi, Padas, Bringin, Sine, Ngrambe, Jogorogo, Kendal, Widodaren, Pitu, Kedunggalar, Paron. **MAGETAN**: Plaosan, Panekan, Karangmojo. **MADIUN**: Wonoasri, Pilangkenceng, Wungu, Gemarang, Mejayan, Saradan, Kare, Jiwan, Geger, Dagangan. **KOTA MADIUN**: Seluruh Kecamatan. **NGANJUK**: Berbek, Wilangan, Bagor, Nganjuk, Rejoso, Sukomoro, Gondang, **JOMBANG**: Gudo, Diwek, Ngoro, Bareng, Mojowarno, Wonosalam. **PROBOLINGGO**: Kota Anyar, Pakuniran, Gading. **SITUBONDO**: Banyuputih.

BONDOWOSO: Tapen, Sukosari, Prajekan, Tegalampel. **MALANG:** Ngantang, Kasembon, Pujon. **KOTA BLITAR:** Seluruh Kecamatan. **BLITAR:** Ponggok, Nglegok, Gandusari, Garum, Udanawu, Srengat, Sanankulon. **TULUNGAGUNG:** Rejotangan, Ngunut, Ngantru. **PONOROGO:** Bungkal, Sambit, Sawoo, Sooko, **KEDIRI:** Gurah, Papar, Pagu, Purwoasri, Plemahan, Kunjang, Kandangan, Pare, Kepung, Puncu, Ngancar, Ploso Klaten, Wates, Kondisi ini diperkirakan masih akan berlangsung hingga **pkl.20:20 WIB.** (Prakirawan-BMKG Surabaya)

6. UPDATE Peringatan Dini Cuaca Jawa Timur **tanggal 14 Desember 2019 pkl. 21:20 WIB** masih berpotensi terjadi Hujan Lebat yang dapat disertai Kilat/Petir dan Angin Kencang pada **pkl.21:45 WIB** di **SIDOARJO:** Buduran, Sidoarjo. **PASURUAN:** Purwosari, **BONDOWOSO:** Tamanan. **PONOROGO:** Badegan. **KEDIRI:** Gurah. Dan dapat meluas ke wilayah **SURABAYA:** Karang Pilang, Jambangan, Wonocolo, Gayungan, Rungkut, Tenggilis Mejoyo, Gununganyar. **NGAWI:** Kendal, Jogorogo, Ngrambe, Sine, Geneng. **MAGETAN:** Seluruh Kecamatan. **MADIUN:** Kebon Sari, Dolopo, Dagangan, Geger, Jiwan. **KOTA MADIUN:** Seluruh Kecamatan. **SIDOARJO:** Gedangan, Sedati, Sukodono, Wonoayu, Tulangan, Candi, Waru, **PASURUAN:** Prigen Siikorejo, Wonorejo, Kejayan, Tukur, Purwodadi. **SITUBONDO:** Arjasa, Jangkar, Asembagus, Banyuputih. **BONDOWOSO:** Grujugan, Pujer, Wonosari, Tapen, Klabang, Prajekan, Cerme, **BANYUWANGI:** Tegal Delimo Pasanggaran, Bangorejo, Purwoharjo. **KOTA KEDIRI:** Seluruh Kecamatan. **TULUNGAGUNG:** Bandung, Besuki **TRENGGALEK:** Panggul, Karang, Pule, Dongko, Munjungan, Kampak, Watulimo, Tugu, Gandusari, Bendungan. **PONOROGO:** Slahung, Bungkal, Ngrayun, Balong, Kauman, Sampung, Sukorejo, Babadan, Siman, Ponorogo, Sambit, Mlarak, Sawoo, Jetis, Sooko, Pulung, Ngebel, Jenangan. **PACITAN:** Bandar, Nawangan, Tegalombo, Tulakan, Ngadirojo, Sudimoro. **KEDIRI:** Ploso Klaten, Gampengrejo, Pagu, Pare, Wates, Kondisi ini diperkirakan masih akan berlangsung hingga **pkl.23:45 WIB.** (Prakirawan-BMKG Surabaya)
7. UPDATE Peringatan Dini Cuaca Jawa Timur **tanggal 14 Desember 2019 pkl. 22:40 WIB** masih berpotensi terjadi Hujan Lebat yang dapat disertai Kilat/Petir dan Angin Kencang pada **pkl.23:00 WIB** di **GRESIK:** Manyar. **NGAWI:** Padas. **SIDOARJO:** Krembung. **SITUBONDO:** Panji. Dan dapat meluas ke wilayah **BANGKALAN:** Socah, Kamal, Bangkalan, Labang, Tragah, Burneh. **SAMPANG:** Ketapang, Sokobanah. **SURABAYA:** Pakal, Benowo, Asemrowo, Krembangan, Pabean Cantian, Kenjeran, Semampir. **GRESIK:** Bungah, Duduksampeyan, Cerme, Kebomas, Gresik. **LAMONGAN:** Glagah, **BOJONEGORO:** Ngraho, Margo Mulyo, Tambakrejo. **NGAWI:** Bringin, Karangjati, Pangkur, Kwadungan, Geneng, Ngawi, Pitu, Widodaren, Mantingan, Paron, Kedunggalar, Kendal. **MAGETAN:** Karangmojo, Parang, Poncol, Plaosan, Panekan. **MADIUN:** Pilangkenceng, Balerejo. **MOJOKERTO:** Ngoro, **SIDOARJO:** Porong, Tulangan, Sidoarjo, Candi, Buduran, Sedati, Tanggulangin, Gedangan, Waru, Prambon, Jabon. **PASURUAN:** Gempol. **SITUBONDO:** Panarukan, Situbondo, Kendit, Arjasa, Jangkar, Asembagus, Banyuputih, Kapongan, Mangaran. **BONDOWOSO:** Klabang, Prajekan, Cerme, **BANYUWANGI:** Bangorejo, Purwoharjo, Tegal Delimo, Pasanggaran, Gambiran, Cluring, Muncar. **MALANG:** Donomulyo, Kalipare, Bantur, Gedangan, Sumber Manjing. **BLITAR:** Wates, **PONOROGO:** Badegan, Sampung. **PACITAN:** Pringkuku, Punung, Donorojo, Arjosari, Nawangan, Bandar. Kondisi ini diperkirakan masih akan berlangsung hingga **pkl.01:00 WIB.** (Prakirawan-BMKG Surabaya)
8. Peringatan Dini Cuaca Jawa Timur **tanggal 15 Desember 2019 pkl. 01:20 WIB** berpotensi terjadi Hujan Lebat yang dapat disertai Kilat/Petir dan Angin Kencang pada **pkl.01:40 WIB** di **JOMBANG:** Bareng. **PASURUAN:** Kraton. **KOTA PASURUAN:** Seluruh Kecamatan. **SITUBONDO:** Besuki, **TRENGGALEK:** Bendungan. Dan dapat meluas ke wilayah **BANGKALAN:** Sepulu, Kokop, Tanjung Bumi. **SAMPANG:** Banyuates, Ketapang. **SUMENEP:** Pasongsongan, Ambunten, Dungkek, Bluto, Saronggi, Talango, Gili Genteng, Nonggunong, Gayam, Dasuk. **JOMBANG:** Ngoro,

Mojowarno, Wonosalam. **MOJOKERTO**: Jatirejo, Gondang **PASURUAN**: Rembang, Bangil, Wonorejo, Kejayan, Gondang Wetan, Rejoso, Beji, Gempol, Pandaan, Sukorejo, **PROBOLINGGO**: Paiton, Kraksaan, Besuk, Kota Anyar, Krejengan, Gading, Pakuniran. **SITUBONDO**: Jatibanteng, Sumbermalang, Suboh, Mlandingan, Kendit, Panarukan, Panji, Situbondo, Kapongan, Arjasa, Jangkar, Asembagus, Banyuputih. **BONDOWOSO**: Wringin, Curandami, Tegalampel, Klabang, Prajekan, Cerme, Tapen, Tenggarang, Wonosari, Bondowoso. **JEMBER**: Kencong, Gumuk Mas, Puger, Wuluhan, Ambulu, Tempurejo. **BLITAR**: Bakung, Sutojayan, Panggungrejo, Wates, **TULUNGAGUNG**: Pagerwojo, Sendang, Besuki, Tanggunggunung, Kalidawir, Pucanglaban. **TRENGGALEK**: Tugu, Trenggalek, Durenan, Pule, Munjungan, Watulimo. **PONOROGO**: Sawoo, Sooko, Sambit, Ngrayun. **KEDIRI**: Kandangan. Kondisi ini diperkirakan masih akan berlangsung hingga **pkl.04:00 WIB**. (Prakirawan-BMKG Surabaya)

9. UPDATE Peringatan Dini Cuaca Jawa Timur **tanggal 15 Desember 2019 pkl. 03:15 WIB** masih berpotensi terjadi Hujan Lebat yang dapat disertai Kilat/Petir dan Angin Kencang pada **pkl.03:30 WIB** di **BANGKALAN**: Klampis. **PASURUAN**: Purwodadi. **KOTA PROBOLINGGO**: Kodya Probolinggo. **SITUBONDO**: Kendit. **TRENGGALEK**: Munjungan. Dan dapat meluas ke wilayah **BANGKALAN**: Arosbaya, Geger, Sepulu, Tanjung Bumi, Kokop, Burneh, Bangkalan. **SAMPANG**: Banyuates, Ketapang, Sokobanah. **PAMEKASAN**: Batu Marmar, Waru, Pademawu, Galis, **SURABAYA**: Krembangan, Pabean Cantian, Semampir, Kenjeran, Tambaksari, Mulyorejo, Bulak, Sukolilo, Rungkut, Asemrowo, Benowo, Pakal. **GRESIK**: Ujung Pangkah, Sidayu, Bungah, Manyar, Kebomas, Gresik, Panceng. **LAMONGAN**: Brondong, Paciran. **SUMENEP**: Pasongsongan, Ambunten, Dasuk, Batu Putih, Gili Genteng, Bluto, Saronggi, Talango, Nonggunong, Gayam, Pragaan. **PASURUAN**: Purwosari, Prigen, Tuter, Kejayan, Wonorejo, Sukorejo, Pandaan, Rembang, Bangil, Pohjentrek, Kraton, Pasrepan, Gondang Wetan, Rejoso, Lekok, Nguling. **KOTA PASURUAN**: Seluruh Kecamatan. **PROBOLINGGO**: Sumber Asih, Tongas, Wonomerto, Bantaran, Leces, Tegal Siwalan, Dringu, Gending, Banyu Anyar, Maron, Pajarakar Besuk, Krejengan, Paiton, Kraksaan, Kota Anyar, Pakuniran, Gading. **SITUBONDO**: Besuki, Suboh, Mlandingan, Panji, Panarukan, Situbondo, Kapongan, Mangaran, Jangkar, Arjasa, Asembagus, Jatibanteng, Sumbermalang. **BONDOWOSO**: Prajekan, Klabang, Cerme, Wringin. **MALANG**: Lawang. **TULUNGAGUNG**: Besuki, **TRENGGALEK**: Watulimo, Panggul, Dongko, Kampak. Kondisi ini diperkirakan masih akan berlangsung hingga **pkl.05:30 WIB**. (Prakirawan-BMKG Surabaya)
10. UPDATE Peringatan Dini Cuaca Jawa Timur **tanggal 15 Desember 2019 pkl. 05:00 WIB** masih berpotensi terjadi Hujan Lebat yang dapat disertai Kilat/Petir dan Angin Kencang pada **pkl.05:20 WIB** di **BANGKALAN**: Labang. **GRESIK**: Bungah, Sidayu. Dan dapat meluas ke wilayah **BANGKALAN**: Bangkalan, Burneh, Arosbaya, Klampis, Geger, Tanah Merah, Tragah, Socah, Kamal, Galis, Modung, Kwanyar, Konang, Blega. **SAMPANG**: Sresah, Torjun, Sampang. **SURABAYA**: Bubutan, Krembangan, Pabean Cantian, Simokerto, Semampir, Kenjeran, Gubeng, Tambaksari, Genteng, Asemrowo, Mulyorejo, Bulak, Sukolilo, Rungkut, Gununganyar. **GRESIK**: Panceng, Dukun, Ujung Pangkah, Manyar, Kebomas, Gresik, Sangkapura, Tambak. **LAMONGAN**: Paciran, Brondong, Karangbinangun, Glagah, **SUMENEP**: Kangayan, Arjasa, Sapeken, Batu Putih, Batang Batang, Gapura, Dungkek, Talango, Nonggunong, Gayam, Gili Genteng, Bluto, Saronggi. **SIDOARJO**: Waru, Taman, Sukodonc Gedangan, Sedati, Buduran, Sidoarjo, Candi, Porong, Tanggulangin, Jabon. **PASURUAN**: Bangil, Kraton, Rejoso, Lekok, Nguling. **KOTA PASURUAN**: Seluruh Kecamatan. **PROBOLINGGO**: Tongas, Sumber Asih, Gending, Pajarakan, Krejengan, Dringu, Kraksaan, Kota Anyar, Pakuniran, Besuk, Paiton. **KOTA PROBOLINGGO**: Kodya Probolinggo. **SITUBONDO**: Seluruh Kecamatan. **BONDOWOSO**: Seluruh Kecamatan. **BANYUWANGI**: Wongsorejo, Giri, Glagah, Genteng, Singojuruh, Songgon, Kabat, Banyuwangi, Rogojampi, Glenmore, Kalibaru. **JEMBER**: Ledokombo, Kalisat, Sukowono, Sumberjambe, Silo, Mayang.

TRENGGALEK: Panggul, Munjungan. **PACITAN:** Sudimoro, Ngadirojo. Kondisi ini diperkirakan masih akan berlangsung hingga **pkl.07:30 WIB.** (Prakirawan-BMKG Surabaya)

B. Penyebaran informasi peringatan dini Jatim :

1. Menelepon Kabupaten/ Kota yang diperkirakan berpotensi terjadi hujan.
2. Menyebarkan informasi melalui Radio Komunikasi VHF BPBD Provinsi Jawa Timur pada freq 164.525 Mhz dan VHF RAPI pada freq 143.550 Mhz.
3. Menyebarkan informasi ke Kab/Kota melalui SMS Gateway BPBD Provinsi Jawa Timur dan melalui ponsel monitoring nomor 081231780000 dan Jejaring Sosial

VI. Prakiraan Cuaca Wilayah Jawa Timur

Prakiraan Cuaca Provinsi Jawa Timur pada **Minggu – Senin, 15 – 16 Desember 2019** mulai Pukul 07.00 s/d 07.00 WIB. Dilaporkan sebagai berikut :

No.	Kab. / Kota	Prakiraan Cuaca				Suhu (°C)	Kelembapan (%)	Kec. Angin (Km/Jam)	Arah Angin
		Pagi	Siang	Malam	Dini Hari				
BAKORWIL I - Cuaca Cerah Berawan hingga Hujan Petir dengan Suhu 22- 33° C									
1	Kota Kediri	Cerah Berawan	Cerah Berawan	Hujan Lokal	Udara Kabur	23 - 31	65 - 100	30	Barat
2	Kab. Kediri	Cerah Berawan	Hujan Petir	Hujan Lokal	Udara Kabur	23 - 30	70 - 100	30	Barat
3	Kota Madiun	Cerah Berawan	Hujan Lokal	Hujan Lokal	Hujan Lokal	24 - 32	65 - 100	30	Barat Daya
4	Kab. Madiun	Cerah Berawan	Cerah Berawan	Berawan	Kabut	23 - 32	70 - 100	30	Barat Daya
5	Kab. Magetan	Udara Kabur	Cerah Berawan	Hujan Lokal	Hujan Petir	23 - 32	70 - 100	30	Barat
6	Kab. Ngawi	Cerah Berawan	Hujan Lokal	Hujan Lokal	Hujan Lokal	23 - 33	65 - 100	30	Barat Daya
7	Kab. Pacitan	Cerah Berawan	Cerah Berawan	Cerah Berawan	Hujan Lokal	26 - 33	85 - 95	30	Barat
8	Kab. Ponorogo	Berawan	Berawan	Berawan	Berawan	23 - 32	70 - 100	30	Barat
9	Kab. Trenggalek	Hujan Lokal	Hujan Lokal	Cerah Berawan	Udara Kabur	22 - 33	80 - 100	30	Barat
10	Kab. Tulungagung	Cerah Berawan	Cerah Berawan	Cerah Berawan	Kabut	23 - 33	80 - 100	30	Barat
BAKORWIL II - Cuaca Cerah Berawan hingga Hujan Petir dengan Suhu 21 - 33° C									
11	Kab. Bojonegoro	Cerah Berawan	Cerah Berawan	Berawan	Udara Kabur	24 - 33	75 - 100	30	Barat Daya
12	Kab. Gresik	Cerah Berawan	Cerah	Hujan Lokal	Cerah Berawan	26 - 33	75 - 90	30	Barat Daya
13	Kab. Jombang	Cerah Berawan	Hujan Lokal	Hujan Lokal	Kabut	23 - 32	60 - 100	30	Barat Daya
14	Kab. Lamongan	Cerah Berawan	Cerah	Berawan	Udara Kabur	24 - 33	70 - 100	30	Barat Daya
15	Kab. Tuban	Cerah	Cerah Berawan	Cerah Berawan	Cerah Berawan	24 - 33	75 - 95	30	Barat Daya
16	Kab. Nganjuk	Cerah Berawan	Hujan Petir	Udara Kabur	Kabut	23 - 32	75 - 100	30	Barat Daya
17	Kota Mojokerto	Cerah Berawan	Hujan Lokal	Hujan Lokal	Cerah Berawan	24 - 33	65 - 95	30	Barat Daya
18	Kab. Mojokerto	Cerah Berawan	Hujan Lokal	Udara Kabur	Cerah Berawan	21 - 32	80 - 100	30	Barat Daya
BAKORWIL III - Cuaca Cerah hingga Hujan Petir dengan Suhu 17 - 33° C									
19	Kota Batu	Cerah Berawan	Hujan Lebat	Kabut	Udara Kabur	17 - 29	90 - 100	30	Barat
20	Kota Blitar	Berawan	Cerah Berawan	Cerah Berawan	Cerah Berawan	22 - 33	75 - 100	30	Barat
21	Kab. Blitar	Berawan	Cerah Berawan	Hujan Petir	Udara Kabur	22 - 31	75 - 100	30	Barat
22	Kota Malang	Cerah Berawan	Cerah Berawan	Hujan Lokal	Cerah Berawan	22 - 31	70 - 100	30	Barat
23	Kab. Malang	Cerah Berawan	Hujan Lokal	Cerah Berawan	Cerah Berawan	22 - 31	80 - 100	30	Barat
24	Kab.	Cerah	Cerah	Hujan	Cerah	24 - 33	70 - 95	30	Barat Daya

No.	Kab. / Kota	Prakiraan Cuaca				Suhu (°C)	Kelembapan (%)	Kec. Angin (Km/Jam)	Arah Angin
		Pagi	Siang	Malam	Dini Hari				
	Sidoarjo	Berawan	Berawan	Lokal	Berawan				
25	Kota Surabaya	Cerah Berawan	Cerah Berawan	Berawan Tebal	Cerah Berawan	24 - 33	70 - 95	30	Barat Daya
26	Kota Pasuruan	Cerah Berawan	Cerah	Hujan Lokal	Cerah Berawan	25 - 33	70 - 90	30	Barat Daya
27	Kab. Pasuruan	Cerah Berawan	Cerah Berawan	Hujan Lokal	Cerah Berawan	24 - 30	70 - 95	30	Barat Daya
BAKORWIL IV - Cuaca Cerah hingga Hujan Lokal dengan Suhu 24 - 33° C									
28	Kab. Bangkalan	Berawan	Cerah	Hujan Lokal	Berawan	25 - 33	75 - 90	30	Barat Daya
29	Kab. Pamekasan	Berawan	Cerah Berawan	Cerah Berawan	Udara Kabur	24 - 33	75 - 100	30	Barat Daya
30	Kab. Sampang	Cerah Berawan	Berawan	Hujan Lokal	Cerah Berawan	24 - 33	75 - 95	30	Barat Daya
31	Kab. Sumenep	Berawan	Berawan Tebal	Cerah Berawan	Cerah Berawan	25 - 33	80 - 95	30	Barat Daya
BAKORWIL V - Cuaca Cerah hingga Hujan Petir dengan Suhu 21 - 33° C									
32	Kab. Banyuwangi	Cerah Berawan	Cerah Berawan	Berawan	Cerah Berawan	25 - 33	75 - 90	30	Barat
33	Kab. Bondowoso	Cerah Berawan	Hujan Lokal	Udara Kabur	Cerah Berawan	23 - 31	75 - 100	30	Barat Daya
34	Kab. Jember	Berawan	Hujan Petir	Cerah Berawan	Cerah Berawan	21 - 33	85 - 95	30	Barat
35	Kab. Lumajang	Berawan	Hujan Lokal	Hujan Lokal	Cerah Berawan	24 - 33	75 - 95	30	Barat
36	Kab. Situbondo	Cerah Berawan	Berawan	Udara Kabur	Cerah	24 - 33	75 - 95	30	Barat Daya
37	Kota Probolinggo	Cerah Berawan	Cerah	Cerah Berawan	Berawan	26 - 33	75 - 95	30	Barat Daya
38	Kab. Probolinggo	Cerah Berawan	Cerah Berawan	Cerah Berawan	Udara Kabur	24 - 31	70 - 100	30	Barat Daya
<p>Peringatan Dini : Waspada hujan intensitas sedang hingga lebat disertai petir dan angin kencang sesaat pada: Pagi hari di wilayah Batu, Kab. Malang, Kab. Pasuruan, Kab. Lumajang, Kab. Probolinggo, Situbondo dan Bondowoso. Siang hari di wilayah Kab. Malang, Batu, Kota Malang, Kab. Mojokerto, Kab. Pasuruan, Kab. Lumajang, Kab. Probolinggo.</p>									

Sumber Informasi: BMKG via Pusdalops BPBD Jatim

VII. Prakiraan Tinggi Gelombang

Prakiraan gelombang laut maksimum di wilayah Jawa Timur pada **Minggu – Senin, 15 – 16 Desember 2019** mulai Pukul 07.00 s/d 07.00 WIB. Dilaporkan sebagai berikut :

No.	Nama Wilayah Perairan	Cuaca	Kondisi Angin		Tinggi Gelombang (Meter)
			Arah	Kec. (Knots)	
1.	Perairan Kalimantan Tengah Bag. Timur	Hujan Ringan	Selatan – Barat Daya	3 – 12	0.10 – 0.25
2.	Laut Jawa Bagian Utara Bawean	Hujan Ringan	Selatan – Barat Daya	3 – 10	0.10 – 0.25
3.	Laut Jawa Bagian Selatan Bawean	Hujan Sedang	Selatan – Barat Daya	3 – 7	0.10 – 0.25
4.	Laut Jawa Bagian Barat Masalembu	Hujan Ringan	Tenggara – Selatan	3 – 9	0.10 – 0.25
5.	Laut Jawa Bagian Timur Masalembu	Hujan Ringan	Timur – Tenggara	3 – 11	0.10 – 0.25
6.	Perairan Tuban - Lamongan	Hujan Ringan	Barat Laut – Utara	3 – 7	0.00 – 0.25
7.	Perairan Gresik - Surabaya	Hujan Sedang	Utara – Timur Laut	3 – 7	0.10 – 0.25
8.	Perairan Utara Madura	Hujan Ringan	Utara – Timur Laut	3 – 7	0.00 – 0.25
9.	Perairan Kepulauan Sapudi	Hujan Ringan	Timur Laut – Timur	3 – 6	0.00 – 0.25
10.	Perairan Kepulauan Kangean	Hujan Ringan	Tenggara – Selatan	3 – 5	0.10 – 0.25
11.	Selat Madura Bagian Barat	Hujan Lebat	Tenggara – Selatan	3 – 7	0.00 – 0.25
12.	Selat Madura Bagian Timur	Hujan Lebat	Utara – Timur Laut	3 – 7	0.00 – 0.25
13.	Perairan Selatan Jawa Timur	Hujan Lebat	Tenggara – Selatan	7 – 10	0.75 – 2.00
14.	Samudera Hindia Selatan Jawa Timur	Hujan Sedang	Tenggara – Selatan	8 – 10	1.00 – 2.25
Peringatan : Nil					


Sumber Informasi: BMKG Maritim Perak Surabaya

VIII. Komunikasi Radio

Berdasarkan monitoring dari Media Sosial (Facebook, WhatsApp & Telegram) dan Radio PUSDALOPS BBD Provinsi Jawa Timur di Frekwensi HF 114.375 dan VHF 143.550 MHz pada hari pada **Sabtu – Minggu, 14 – 15 Desember 2019** Pukul 07.00 - 07.00 WIB. Dilaporkan sebagai berikut :


LOG SHEET		Tanggal : 14 – 15 Desember 2019
Operator : Yufan, Gangsar dan Tim JR Ijen		Hari : Sabtu – Minggu
		STASIUN : PUSDALOPS BPBD JATIM
REKAP PERCAKAPAN		
Waktu	Pengirim	Percakapan
14/12/2019 07:00:00	Kab. Nganjuk	Cerah - Cerah Berawan
14/12/2019 07:00:00	Kab. Madiun	Hujan
14/12/2019 07:00:00	Kota Malang	Berawan
14/12/2019 07:10:00	Kab. Blitar	Cerah Berawan
14/12/2019 07:15:00	Kab. Banyuwangi	Cerah - Hujan ringan
14/12/2019 08:00:00	Kab. Pacitan	Berawan
14/12/2019 08:05:00	Kab. Magetan	Cerah
14/12/2019 09:00:00	Kab. Malang	Berawan - Hujan
14/12/2019 09:00:00	Kab. Mojokerto	Cerah
14/12/2019 09:00:00	Kota Batu	Cerah
14/12/2019 09:10:00	Kab. Trenggalek	Cerah Berawan
14/12/2019 10:00:00	Kab. Nganjuk	Cerah Berawan
14/12/2019 10:00:00	Kab. Jombang	Cerah
14/12/2019 10:00:00	Kota Malang	Cerah
14/12/2019 11:05:00	Kab. Gresik	Hujan ringan - sedang
14/12/2019 12:00:00	Kab. Mojokerto	Cerah dan sebagian Cerah Berawan
14/12/2019 12:15:00	Kab. Trenggalek	Cerah Berawan
14/12/2019 12:30:00	Kota Batu	Cerah Berawan
14/12/2019 13:00:00	Kab. Jombang	Cerah
14/12/2019 13:00:00	Kab. Nganjuk	Cerah Berawan
14/12/2019 13:00:00	Kota Malang	Berawan
14/12/2019 13:31:00	Kab. Pacitan	Hujan Ringan - Sedang
14/12/2019 15:00:00	Kab. Mojokerto	Mendung sebagian Hujan Ringan - Deras
14/12/2019 15:00:00	Kab. Banyuwangi	Cerah Berawan – Hujan Ringan
14/12/2019 15:00:00	Kab. Sidoarjo	Hujan Sedang - Lebat
14/12/2019 15:14:00	Kab. Magetan	Berawan
14/12/2019 16:00:00	Kab. Jombang	Cerah
14/12/2019 16:00:00	Kab. Nganjuk	Cerah Berawan
14/12/2019 16:00:00	Kota Malang	Berawan
14/12/2019 17:50:00	Kab. Gresik	Cerah Berawan
14/12/2019 18:00:00	Kab. Mojokerto	Mendung sebagian Hujan Ringan
14/12/2019 19:00:00	Kab. Jombang	Cerah
14/12/2019 19:00:00	Kab. Madiun	Hujan Lokal
14/12/2019 19:00:00	Kab. Situbondo	Cerah Berawan
14/12/2019 19:00:00	Kota Malang	Berawan
14/12/2019 19:30:00	Kota Batu	Berawan
14/12/2019 20:53:00	Kab. Mojokerto	Mendung dan sebagian Hujan Ringan
14/12/2019 22:00:00	Kab. Gresik	Berawan Tebal
14/12/2019 22:00:00	Kota Malang	Berawan
14/12/2019 22:00:00	Kab. Jombang	Cerah
14/12/2019 22:00:00	Kab. Trenggalek	Berawan
14/12/2019 23:00:00	Kab. Banyuwangi	Cerah Berawan – Hujan Ringan
14/12/2019 23:08:00	Kab. Magetan	Hujan Ringan
14/12/2019 23:45:00	Kab. Ponorogo	Hujan Ringan
15/12/2019 00:10:00	Kab. Mojokerto	Berawan
15/12/2019 01:00:00	Kota Malang	Berawan
15/12/2019 03:00:00	Kab. Mojokerto	Berawan dan sebagian berkabut
15/12/2019 05:50:00	Kab. Mojokerto	Mendung sebagian berkabut

15/12/2019 06:04:00	Kab. Nganjuk	Berawan
15/12/2019 06:10:00	Kab. Madiun	Berawan
15/12/2019 06:16:00	Kab. Pacitan	Hujan
15/12/2019 06:25:00	Kab. Situbondo	Berawan
15/12/2019 06:28:00	Kab. Trenggalek	Berawan
15/12/2019 06:30:00	Kab. Lumajang	Hujan ringan
15/12/2019 06:30:00	Kab. Bondowoso	Berawan
15/12/2019 06:31:00	Kab. Bojonegoro	Cerah Berawan

Operator,


GANGSAR ARYO YUWONO
NIPTTPK. 208-19041978-012019-1900

Sidoarjo, 15 Desember 2019
a.n. KAPUSDALOPS PB
BPBD Prov. Jawa Timur
Manager,


Ir. WIDODO, MM
Pembina
NIP. 19620628 199103 1 011

LAPORAN AKTIVITAS PENGAMATAN GUNUNG API SEMERU (3676 mdpl)

Tanggal : 15 Desember 2019

Pukul : 05.47 WIB

a. **VISUAL**

Cuaca Pos	Cerah dan hujan	Curah Hujan : -	Angin : Lemah hingga sedang ke arah utara, timur, selatan, dan barat daya	Suhu : 22 – 29 °C
Visual Gunung	Jelas hingga kabut 0-II			
Asap : -	Tekanan : -	Arah : -	Tinggi : -	
Keterangan :	- Teramati 2 kali letusan asap warna asap putih kelabu tinggi asap 300-400 m condong ke arah barat daya - Guguran teramati 1 kali jarak luncur kl 1000 m dari pusat guguran (kl 100 m dari kawah) ke arah besuk kembar - Hujan terjadi 1 kali gerimis-sedang			

b. **SEISMIK** **14 Desember 2019** (00:00-24:00 WIB)

JENIS GEMPA	JUMLAH (kali)	A. MAX (mm)	S - P (detik)	LAMA GEMPA (detik)	KETERANGAN
Tremor	-	-	-	-	-
Tremor Harmonik	1	6	-	55	-
Tremor Menerus (Microtremor)	-	-	-	-	-
Terasa	-	-	-	-	-
Hembusan	3	7 – 8	-	50 – 65	-
Longsor / Guguran	1	7	-	100	-
Low Frekuensi	-	-	-	-	-
TJ / Tektonik Jauh	2	5 – 15	15 – 17	30 – 55	-
TL / Tektonik Lokal	-	-	-	-	-
Vulkanik Dalam (VA)	-	-	-	-	-
Vulkanik Dangkal (VB)	-	-	-	-	-
Letusan	23	10 – 25	-	55 – 250	-
Tornillo	-	-	-	-	-

c. **LAIN –LAIN** : Nihil

d. **REKOMENDASI** :
 1. Masyarakat tidak melakukan aktivitas di dalam radius 1 km dan wilayah sejauh 4 km di sektor lereng selatan-tenggara kawah aktif yang merupakan wilayah bukaan kawah aktif G. Semeru (Jongring Seloko) sebagai alur luncuran awan panas.
 2. Mewaspadaai gugurnya kubah lava di Kawah Jongring Seloko.


e. **KESIMPULAN** : **Status Gunung Semeru WASPADA (Level II)**

f. **SUMBER DATA** : KESDM, Badan Geologi, PVMBG - Pos Pengamatan Gunungapi Semeru
<https://magma.vsi.esdm.go.id/>

g. **PENYUSUN LAPORAN** : Yadi Yuliandi, A.Md.

Sidoarjo, 15 Desember 2019

a.n. KAPUSDALOPS PB
 BPBD Prov. Jawa Timur
 Manager,


Ir. WIDODO, MM
 Pembina
 NIP. 19620628 199103 1 011

LAPORAN AKTIVITAS PENGAMATAN GUNUNG API BROMO (2329 mdpl)

Tanggal : 15 Desember 2019

Pukul : 00.11 WIB

a. **VISUAL**

Cuaca Pos	Cerah, berawan, mendung, dan hujan	Curah Hujan : 0.4 mm per hari	Angin : Angin bertiup lemah hingga sedang ke arah selatan, barat daya, barat, dan barat laut	Suhu : 10 – 21 °C
Visual Gunung	Jelas, kabut 0-I, kabut 0-II, hingga kabut 0-III			
Asap : Putih dengan intensitas tipis	Tekanan : Lemah	Arah : -	Tinggi : 50 – 200 m	
Keterangan :	Nihil			

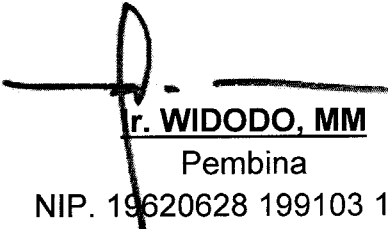
b. **SEISMIK** **14 Desember 2019** (00:00-24:00 WIB)

JENIS GEMPA	JUMLAH (kali)	A. MAX (mm)	S - P (detik)	LAMA GEMPA (detik)	KETERANGAN
Tremor	-	-	-	-	-
Tremor Harmonik	-	-	-	-	-
Tremor Menerus (Microtremor)	-	0.5 – 1	-	-	Dominan 1 mm
Terasa	-	-	-	-	-
Hembusan	-	-	-	-	-
Longsor / Guguran	-	-	-	-	-
Low Frekuensi	-	-	-	-	-
TJ / Tektonik Jauh	-	-	-	-	-
TL / Tektonik Lokal	-	-	-	-	-
Vulkanik Dalam (VA)	-	-	-	-	-
Vulkanik Dangkal (VB)	-	-	-	-	-
Letusan	-	-	-	-	-

- c. **LAIN –LAIN** : Nihil
- d. **REKOMENDASI** : Masyarakat di sekitar G. Bromo dan pengunjung/wisatawan/pendaki tidak diperbolehkan memasuki kawasan dalam radius 1 km dari kawah aktif G. Bromo.
- e. **KESIMPULAN** : **Status Gunung Bromo WASPADA (Level II)**
- f. **SUMBER DATA** : KESDM, Badan Geologi, PVMBG - Pos Pengamatan Gunungapi Bromo
<https://magma.vsi.esdm.go.id/>
- g. **PENYUSUN LAPORAN** : Hadi Purwoko, A.Md.Kom.

Sidoarjo, 15 Desember 2019

a.n. KAPUSDALOPS PB
BPBD Prov. Jawa Timur
Manager,


r. WIDODO, MM
 Pembina
 NIP. 19620628 199103 1 011