



PEMERINTAH PROVINSI JAWA TIMUR
BADAN PENANGGULANGAN BENCANA DAERAH

Jl. Letjen S. Parman No. 55 Waru, Telp. (031) 8550222; Fax. (031) 8550101
WARU – SIDOARJO

Sidoarjo, 01 Desember 2019

Nomor : 360/ ~~2230~~ /208.1/2019
Sifat : Penting
Lampiran : -
Perihal : Laporan Harian Bencana

Kepada
Yth. Ibu Gubernur Jawa Timur

Di **SURABAYA**

Bersama ini disampaikan dengan hormat **Laporan Harian** PUSDALOPS PB BPBD Provinsi Jawa Timur kejadian bencana Tanggal 30 November – 01 Desember 2019 pukul 07.00 WIB, berdasarkan pantauan petugas piket dan laporan dari BPBD Kabupaten Kota se Jawa Timur sebagaimana terlampir. Demikian untuk menjadi periksa.

An. KEPALA PELAKSANA
BADAN PENANGGULANGAN BENCANA DAERAH
PROVINSI JAWA TIMUR



ERWIN INDRA WIDJAJA, SE, M.AP

Pembina TK I

NIP. 19690823 199003 1 008

TEMBUSAN :

- Yth. 1. Bp. Kepala BNPB di Jakarta
 2. Bp. Kepala Kepolisian Daerah Jawa Timur
 3. Bp. Wakil Gubernur Jawa Timur
 4. Bp. Sekretaris Daerah Prov. Jatim selaku Kepala ex officio BPBD Prov. Jatim
 5. Bp. Kepala Pelaksana BPBD Prov. Jatim
-



PEMERINTAH PROVINSI JAWA TIMUR
BADAN PENANGGULANGAN BENCANA DAERAH

Jl. Letjen. S. Parman No. 55 Waru, Telp. (031) 8550222; Fax. (031) 8550101
SIDOARJO – 61256

LAPORAN HARIAN PUSDALOPS

Dilaporkan kejadian alam dan bencana di wilayah Jawa Timur yang terjadi pada **Sabtu – Minggu, 30 November – 01 Desember 2019** pukul 07.00 s/d 07.00 WIB. Informasi yang diperoleh Pusdalops BPBD Provinsi Jawa Timur, sebagai berikut :

I. Kejadian Bencana

1. Kabupaten / Kota : Jombang Kabupaten
- Waktu : 2019-11-30 14:00:00
- Tipe Kejadian : Angin Kencang
- Lokasi : - Dsn. Trawasan, Ds. Trawasan, Kec. Sumobito
- Dsn. Nglele, Ds. Nglele, Kec. Sumobito
- Dsn. Ngrumek, Ds. Nglele, Kec. Sumobito
- Koordinat : -7.525960,112.298409
- Cuaca : Hujan disertai angin kencang
- Kronologi : hujan dengan intensitas tinggi disertai angin kencang melanda 3 Dusun, 2 Desa di Kecamatan Sumobito, diantaranya :
- a. Dsn. Trawasan, Ds. Trawasan
b. Dsn. Nglele, Ds. Nglele
c. Dsn. Ngrumek, Ds. Nglele
- Korban jiwa 2 orang, sbb :
- a. Ririn Andriana (P/28) luka di kepala.
b. Sdr. Alif (L/13) luka ringan dibawah mata bagian kanan
c. Bpk Mustain (L/45) jatuh dari pohon
- Luka Ringan : 3
- Kerusakan : - Rumah rusak ringan : 3 unit (data sementara)
- Rumah rusak berat : 1 unit (data sementara)
- Masjid rusak ringan : 1 unit (data sementara)
- Pohon tumbang dibeberapa titik
- Kerugian : -
- Upaya : TRC BPBD Jombang menuju lokasi kejadian untuk asesment awal
- Sumber : Pusdalops PB - BPBD Kab. Jombang

II. Kejadian Lain – Lain

1. Kabupaten : Situbondo Kabupaten
/ Kota
- Waktu : 2019-12-01 00:30:00
- Tipe : Kebakaran
- Kejadian
- Lokasi : Dusun Krajan Rt 01 Rw 01, Desa Panji Kidul, Kecamatan Panji
- Koordinat : -7.706667,114.047775
- Cuaca : Cerah
- Kronologi : Hari minggu tanggal 01 Desember 2019 sekira pukul 00.30 WIB telah terjadi kebakaran kandang merembet ke rumah bagian dapur milik P. SUPARDI umur 52 tahun (1 KK 5 Jiwa) saat kejadian pemilik rumah sedang duduk - duduk di luar rumah tiba² melihat kobaran api lalu panik dan berteriak minta pertolongan kepada warga sekitar. selanjutnya dengan sigap warga

mematikan api dengan perelatan seadaanya.

Tidak ada korban jiwa dalam kejadian tersebut. pemilik rumah hanya shok dan lemas terkena asap sehingga di bawah ke Rumah Sakit Mitra Sehat untuk kepentingan medis (pemeriksaan lebih lanjut)

Api berhasil di padamkan sekitar pukul 01.50 WIB

Akibat kejadian tersebut berdampak pada :

- Bangunan dapur semi permanen rusak berat uk. 4 x 3 m
- 1 ekor kambing mati terbakar
- 1 ekor sapi luka bakar seluruh bagian badan (luka lecet pd badan bagian kanan)

Korban : 0

Kerusakan : - Bangunan dapur semi permanen rusak berat
- 1 ekor kambing mati terbakar
- 1 ekor sapi luka bakar seluruh bagian badan

Kerugian : -

Upaya : - Meninjau lokasi kejadian
- Pusdalops BPBD Situbondo melakukan koordinasi dengan pihak Perangkat Desa, Kecamatan, Koramil, Polsek dan Relawan
- Pusdalops BPBD Kabupaten Situbondo melakukan Assesment / kaji cepat dilokasi. terkait kerusakan, kerugian, dan sumber daya yang terdampak di lokasi kejadian
- 2 unit Damkar melakukan Pemadaman api dan pembasahan dilokasi kebakaran.

Sumber : Pusdalops PB - BPBD Kab. Situbondo

2. Kabupaten : Pacitan Kabupaten
/ Kota

Waktu : 2019-11-30 23:35:41

Tipe : Gempa Bumi

Kejadian

Lokasi : 66 km Tenggara PACITAN-JATIM

Koordinat : -8.760000,111.250000

Cuaca : Berawan

Kronologi : Gempa Mag:4.1 SR, 30-Nov-19 23:35:41 WIB, Lok:8.76 LS,111.25 BT (66 km Tenggara PACITAN-JATIM), Kedlmn:40 Km ::BMKG-PGR VII
Ket : Dirasakan sebagian wilayah Pacitan skala II MMI

Korban : 0

Kerusakan : -

Kerugian : -

Upaya : Menyebarkan info gempa

Sumber : BMKG-PGR VII

3. Kabupaten : Pacitan Kabupaten
/ Kota

Waktu : 2019-11-30 20:57:46

Tipe : Gempa Bumi

Kejadian

Lokasi : 102 km Tenggara Pacitan-JATIM

Koordinat : 9.100000,111.309998

Cuaca : Berawan

Kronologi : Gempa Mag: 3.5 SR, 30-Nov-19 20:57:46 WIB, Lok: 9.10 LS,111.31 BT (102 km Tenggara Pacitan-JATIM), Kedlmn: 10 Km

Korban : 0

Kerusakan : -

Kerugian : -

Upaya : Menyebarkan info gempa
Sumber : BMKG-TRT

4. Kabupaten : Pacitan Kabupaten
/ Kota
Waktu : 2019-11-30 19:57:38
Tipe : Gempa Bumi
Kejadian
Lokasi : 103 km Tenggara PACITAN-JATIM
Koordinat : -9.090000,111.320000
Cuaca : Berawan
Kronologi : Gempa Mag:3.0 SR, 30-Nov-19 19:57:38 WIB, Lok:9.09 LS,111.32 BT (103 km Tenggara PACITAN-JATIM), Kedlmn:17 Km
Korban : 0
Kerusakan : -
Kerugian : -
Upaya : Menyebarkan info gempa
Sumber : BMKG-PGR VII

5. Kabupaten : Trenggalek Kabupaten
/ Kota
Waktu : 2019-11-30 19:22:13
Tipe : Gempa Bumi
Kejadian
Lokasi : 77 km BaratDaya TRENGGALEK-JATIM
Koordinat : -8.770000,111.599998
Cuaca : Berawan
Kronologi : Gempa Mag:3.2 SR, 30-Nov-19 19:22:13 WIB, Lok:8.77 LS,111.60 BT (77 km BaratDaya TRENGGALEK-JATIM), Kedlmn:64 Km
Ket : Gempa tidak dirasakan
Korban : 0
Kerusakan : -
Kerugian : -
Upaya : Menyebarkan info gempa.
Sumber : BMKG-PGR VII

6. Kabupaten : Pacitan Kabupaten
/ Kota
Waktu : 2019-11-30 19:01:13
Tipe : Gempa Bumi
Kejadian
Lokasi : 105 km Tenggara PACITAN-JATIM
Koordinat : -9.110000,111.279999
Cuaca : Berawan
Kronologi : Gempa Mag:3.3 SR, 30-Nov-19 19:01:13 WIB, Lok:9.11 LS,111.28 BT (105 km Tenggara PACITAN-JATIM), Kedlmn:10 Km
Ket : Gempa tidak dirasakan.
Korban : 0
Kerusakan : -
Kerugian : -
Upaya : Menyebarkan info gempa
Sumber : BMKG-PGR VII

7. Kabupaten : Jombang Kabupaten
/ Kota
Waktu : 2019-11-30 16:30:00
Tipe : Kebakaran Lahan
Kejadian
Lokasi : Jl. Keramat, Dusun Bandaran, Desa Mancilan, Kec. Mojoagung
Koordinat : -7.560869,112.343544
Cuaca : Cerah berawan
Kronologi : - Pkl. 15.00 WIB Seorang warga membakar sampah sisa panen jagung;
- Pkl. 16.15 WIB Karena kencangnya angin, api merambat ke rumpun bambu yg mendekati pemukiman;
- Pkl. 16.30 WIB Warga mencoba memadamkan api dengan peralatan seadanya;
- Pkl. 16.30 WIB Seorang warga melaporkan kejadian tersebut pada Pusdalops BPBD Jombang.
Korban : 0
Kerusakan : - 1 rumpun bambu terbakar.
Kerugian : -
Upaya : - Pkl. 16.30 WIB PUSDALOPS BPBD Jombang menerima laporan dan dilanjutkan ke Pimpinan;
- Pkl. 16.30 WIB PUSDALOPS BPBD Jombang memberangkatkan satu unit fire pumper truck dari Pos Damkar Mojoagung;
- Pkl. 16.40 WIB Tim tiba dilokasi dan melakukan pemadaman serta pembasahan;
- Pkl. 17.50 WIB Penanganan selesai tim kembali ke markas.
Sumber : Pusdalops PB - BPBD Kab. Jombang

8. Kabupaten : Lamongan Kabupaten
/ Kota
Waktu : 2019-11-30 16:30:00
Tipe : Angin Puting Beliung
Kejadian
Lokasi : Dsn. Nataan RT/RW 13/07, Desa Gedongboyountung, Kec. Turi
Koordinat : -7.079249,112.429214
Cuaca : Hujan disertai angin kencang
Kronologi : Hujan deras disertai angin kencang mengakibatkan 1 rumah dan 1 warung rusak dengan pemilik :
- 1 Warung An. Pak Nemu
- 1 Rumah milik Ibu Srimonah
Korban : 0
Kerusakan : - Rumah rusak : 1 unit
- Warung rusak : 1 unit
Kerugian : -
Upaya : Meninjau lokasi dan berkoordinasi dengan pihak terkait
Sumber : Pusdalops PB - BPBD Kab. Lamongan

9. Kabupaten : Malang Kota
/ Kota
Waktu : 2019-11-30 15:00:00
Tipe : Kejadian Lain
Kejadian
Lokasi : Jl. Bareng Tengah V-D/No. 1505D RT.06/RW.03, Kelurahan Bareng, Kecamatan Klojen
Koordinat : -7.979209,112.621880
Cuaca : Hujan intensitas tinggi
Kronologi : Peristiwa ini terjadi beberapa saat setelah wilayah Bareng diguyur hujan deras

pada Minggu sore. Informasi dari warga terdapat saluran gorong² buis beton yang diduga patah dan menimbulkan sumbatan pada saluran gorong² di Rumah Ibu Kosim. Saat muncul rekahan kecil, sudah ada upaya dari warga dibantu Linmas bergotong royong untuk memperbaikinya dengan cara memperkuat menutup rekahan tersebut dengan glangsi pasir (pasir dalam kantong sak/karung), namun karena hujan deras kembali dan tadi puncaknya pukul. 14.15 WIB rekahan tadi ambrol dan sehingga luapan air masuk ke rumah Ibu Kosim serta mengakibatkan dinding rumahnya ambrol juga.

Korban : 0
Kerusakan : - 1 gorong-gorong beton rusak (uk. ± d=50cm p=25m)
- 1 rumah rusak sedang bagian dinding (uk. ± p=6m t=2,5m)
Kerugian : -
Upaya : Melakukan assesment terkait kerusakan, kerugian, dan sumber daya yang terdampak di lokasi kejadian
Sumber : Pusdalops PB - BPBD Kota Malang

10. Kabupaten : Jombang Kabupaten
/ Kota
Waktu : 2019-11-30 14:40:00
Tipe : Angin Kencang
Kejadian
Lokasi : Jl. Basuki Rahmad, Jombatan, Kec. Jombang
Koordinat : -7.558205,112.232399
Cuaca : Hujan disertai angin kencang
Kronologi : - Pkl. 14.20 WIB Terjadi Hujan deras di sertai angin kencang di Jl. Basuki Rahmad, Jombatan, Kec. Jombang, Kabupaten Jombang;
- Pkl. 14.30 WIB Seorang Warga sedang melintas di sekitar tempat kejadian dan melihat pohon tumbang menutup jalan;
- Pkl. 14.35 WIB Mengetahui kejadian tersebut seorang warga melaporkan kejadian ke Pusdalops BPBD Jombang.
Korban : 0
Kerusakan : Pohon tumbang menutup sebagian jalan
Kerugian : -
Upaya : - Pkl. 14.35 WIB PUSDALOPS BPBD Jombang menerima laporan dan dilanjutkan ke Pimpinan;
- Pkl. 14.40 WIB PUSDALOPS BPBD Jombang memberangkatkan satu unit Rescue car beserta peralatannya dari PUSDALOPS BPBD Jombang;
- Pkl. 14.45 WIB Tim tiba dilokasi dan melakukan pemotongan dan pembersihan;
- Pkl. 15.30 WIB Penanganan selesai tim kembali ke markas.
Sumber : Pusdalops PB - BPBD Kab. Jombang

11. Kabupaten : Ponorogo Kabupaten
/ Kota
Waktu : 2019-11-30 08:15:00
Tipe : Kebakaran Hutan
Kejadian
Lokasi : Gunung Bacin, Dkh Brebo, Ds. Campurejo, Kec. Sambit
Koordinat : -7.963919,111.504173
Cuaca : Cerah
Kronologi : Mendapatkan info karhutla pukul 08.15 WIB . Segera tim menuju ke lokasi untuk pemadaman dan kaji cepat. Penyebab kebakaran belum diketahui. Selang beberapa saat api berhasil dikendalikan.
Korban : 0
Kerusakan : +2Ha Semak dan dedaunan kering terbakar.
Kerugian : -

Upaya : Pemadaman manual dengan batang kayu (gepyok).
Sumber : Pusdalops PB - BPBD Kab. Ponorogo

12. Kabupaten : Nganjuk Kabupaten
/ Kota

Waktu : 2019-11-30 05:00:00

Tipe : Kejadian Lain

Kejadian

Lokasi : Ds. Ngliman, Kec Sawahan, Kab. Nganjuk di Atas Air terjun Sedudo

Koordinat : -7.782566,111.757851

Cuaca : Berawan

Kronologi : Korban MULYONO bersama 3 orang temanya tadi pagi sekitar pkl 02.00 WIB, berangkat ke lereng wilis untuk mencari burung, dan pukul 05.00 WIB di TKP sdr MULYONO terpeleset ke jurang mbah kabul sinuwur sedalam ± lebih 300 m. Saat dilaporkan, warga sebanyak ± 20 orang menuju tkp. Korban berhasil di evakuasi pukul 17.30 WIB
Korban : Mulyono (L/40)

Meninggal : 1

Kerusakan : -

Kerugian : -

Upaya : Berkoordinasi dengan perangkat desa dan melakukan asesment serta membawa peralatan evakuasi.

PERSONIL TERLIBAT

- a) BPBD Nganjuk
- b) BASARNAS pos SAR Trenggalek
- c) Koramil Sawahan
- d) Pol sek Sawahan
- e) TAGANA
- f) Perhutani
- g) Sar sikatan
- h) Destana
- i) Warga dan perangkat desa

Sumber : Pusdalops PB - BPBD Kab. Nganjuk

III. Aktivitas Gunung Api di Wilayah Jawa Timur

Gunung api di wilayah Jawa Timur yang terpantau sebagai berikut:

1. Gunung Bromo : **WASPADA** (Level II) Sejak Tanggal 20 Oktober 2016
2. Gunung Semeru : **WASPADA** (Level II) Sejak Tanggal 02 Mei 2013
3. Gunung Raung : **NORMAL** (Level I) Sejak Tanggal 20 Oktober 2016
4. Gunung Ijen : **NORMAL** (Level I) Sejak Tanggal 08 Agustus 2014
5. Gunung Kelud : **NORMAL** (Level I) Sejak Tanggal 07 Agustus 2014
6. Gunung Lamongan : **NORMAL** (Level I) Sejak Tanggal 19 April 2012
7. Gunung Arjuno - Welirang : **NORMAL** (Level I) Sejak Tahun 1995

IV. Pantauan Titik Panas Wilayah Jawa Timur

Pantauan berdasarkan sensor *MODIS* (*Moderate Resolution Imaging Spectroradiometer*) dari Satelit *Terra*, *Aqua*, *Suomi* pada hari pada **Sabtu – Minggu, 30 November – 01 Desember 2019** pukul 07.00 s/d 07.00 WIB, dilaporkan sebagai berikut:

No.	Koordinat	Tanggal	Waktu (WIB)	TK (%)	Satelit	Kecamatan	Kabupaten	Keterangan
Nihil								

V. Peringatan Dini Cuaca Wilayah Jawa Timur

- A. 1. Peringatan Dini Cuaca Jawa Timur tanggal **30 November 2019 pkl. 10:20 WIB** berpotensi terjadi Hujan Sedang-Lebat pada **pkl.10:50 WIB** di **NGANJUK**: Ngetos, Sawahan, **PONOROGO**: Sooko, **PACITAN**: Tegalombo. **KEDIRI**: Semen. Dan dapat meluas ke wilayah **GRESIK**: Sangkapura. **MADIUN**: Dagangan, Kare. **BONDOWOSO**: Klabang. **BANYUWANGI**: Glenmore, Kalibaru. **MALANG**: Ngantang, Ampel Gading, Tirto Yudo. **BLITAR**: Gandusari, Nglegok. **TULUNGAGUNG**: Sendang, Pagerwojo. **TRENGGALEK**: Bendungan. **PONOROGO**: Pulung, Ngebel, Sawoo, Jenangan, Babadan, Slahung, Balong, Badegan. **PACITAN**: Bandar, Nawangan. **KEDIRI**: Mojo. Kondisi ini diperkirakan masih akan berlangsung hingga **pkl.13:00 WIB**. (Prakirawan-BMKG Surabaya)
2. UPDATE Peringatan Dini Cuaca Jawa Timur tanggal **30 November 2019 pkl. 11:10 WIB** masih berpotensi terjadi Hujan Sedang-Lebat yang dapat disertai Kilat/Petir dan Angin Kencang pada **pkl.11:40 WIB** di **GRESIK**: Sangkapura. **LAMONGAN**: Laren. **MADIUN**: Balerejo. **NGANJUK**: Sawahan, **SIDOARJO**: Sidoarjo. **BONDOWOSO**: Klabang. **JEMBER**: Sumberjambe, Ledokombo, Tempurejo. **MALANG**: Dampit, Ngantang, Karangploso. **BLITAR**: Kanigoro. **PONOROGO**: Sooko, Pulung. **KEDIRI**: Kepung. Dan dapat meluas ke wilayah **SAMPANG**: Sokobanah, Ketapang, Banyuates. **PAMEKASAN**: Batu Marmar. **LAMONGAN**: Sekaran, Brondong, Paciran. **TUBAN**: Widang, Palang, Bangilan, Singgahan, Jatirogo. **BOJONEGORO**: Tambakrejo, Ngambon. **NGAWI**: Bringin, Karangjati, Pangkur, Kwadungan. **MAGETAN**: Karangmojo. **MADIUN**: Mejayan, Wonoasri, Sawahan, Madiun, Kare. **NGANJUK**: Ngetos. **KOTA PROBOLINGGO**: Kademangan. **BONDOWOSO**: Sukosari, Tlogosari, Cerme, Prajekan. **BANYUWANGI**: Pasanggaran, Glenmore, Kalibaru, Genteng, Glagah, Songgon, Singojuruh. **JEMBER**: Silo, Mumbulsari, Ambulu, Jenggawah. **KOTA BATU**: Seluruh Kecamatan. **MALANG**: Kasembon, Pujon, Turen, Sumber Manjing, Gondanglegi, Tirto Yudo, Ampel Gading, Dau, Singosari. **KOTA MALANG**: Seluruh Kecamatan. **KOTA BLITAR**: Seluruh Kecamatan. **BLITAR**: Nglegok, Gandusari, Wlingi, Sutojayan, Sanankulon, Srengat, Garum, Talun, Ponggok. **TULUNGAGUNG**: Pagerwojo, Sendang. **TRENGGALEK**: Bendungan. **PONOROGO**: Ngebel, Babadan, Siman, Jenangan, Mlarak, Sawoo. **KEDIRI**: Mojo, Semen, Puncu, Ploso Klaten, Ngancar. Kondisi ini diperkirakan masih akan berlangsung hingga **pkl.13:40 WIB**. (Prakirawan-BMKG Surabaya)
3. UPDATE Peringatan Dini Cuaca Jawa Timur tanggal **30 November 2019 pkl. 13:50 WIB** masih berpotensi terjadi Hujan Sedang-Lebat yang dapat disertai Kilat/Petir dan Angin Kencang pada **pkl.14:00 WIB** di **BANGKALAN**: Burneh, Tragah. **MADIUN**: Madlun. **JOMBANG**: Jombang, Jogoroto, Diwek, Mojowarno, Paterongan, Tembelang. **BONDOWOSO**: Grujugan, Maesan, Tamanan. **JEMBER**: Jenggawah, Mumbulsari, Rambipuji. **LUMAJANG**: Tekung. **KOTA MALANG**: Seluruh Kecamatan. Dan dapat meluas ke wilayah **BANGKALAN**: Socah, Labang, Arosbaya, Bangkalan, Kamal, Tanah Merah, Geger, Klampis, Kokop, Konang, Sepulu, Tanjung Bumi, Galis, **SAMPANG**: Tambelangan, Kedungdung, Robatal, Ketapang, Banyuates, Sokobanah. **PAMEKASAN**: Batu Marmar, Waru, Pegantenan, Palengaan. **GRESIK**: Dukun, Bungah, Manyar, Sidayu, Ujung Pangkah, Panceng, Gresik, Kebomas, Duduksampeyan, Sangkapura, Tambak. **LAMONGAN**: Bluluk, Ngimbang, Modo, Kalitengah, Karangbinangun, Glagah, Paciran, Laren, Karanggeneng, Deket, Brondong, Babat, Kedungpring, Sukodadi. **TUBAN**: Widang, Palang. **BOJONEGORO**: Kedungadem, Kepoh Baru. Sumberejo. Kapas. Balen, Sugihwaras, Ngraho, Margo Mulyo, Baureno. **NGAWI**: Kwadungan, Paron, Kedunggalar, Padas, Geneng, Ngawi, Pitu, Pangkur, Karangjati, Bringin, Kendal, Jogorogo, Ngrambe, Sine. **MAGETAN**: Seluruh Kecamatan. **MADIUN**: Sawahan, Balerejo, Wungu, Jiwan, Geger, Dagangan, Kebon Sari, Dolopo, Wonoasri, Kare, Mejayan, Pilangkenceng, Gemarang, Saradan. **KOTA MADIUN**: Seluruh Kecamatan. **NGANJUK**: Ngluyu, Lengkong, Jatikalen, Rejoso, Gondang. Sukomoro, Tanjunganom, Baron. Patianrowo, Prambon, Ngronggot, Kertosono, Bagor, Wilangan, Nganjuk.

JOMBANG: Megaluh, Plandaan, Ploso, Kabuh, Bandar Kedung Mulyo, Perak, Gudo, Ngoro, Bareng, Wonosalam, Mojoagung, Kesamben, **PROBOLINGGO:** Krucil, Tiris, Gading, Pakuniran, Kota Anyar, Paiton. **KOTA PROBOLINGGO:** Kademangan. **SITUBONDO:** Jatibanteng, Besuki, Sumbermalang. **BONDOWOSO:** Wringin, Curandami, Pujer, Tegalampel, Tenggarang, Wonosari, Tapen, Tlogosari, Bondowoso. **BANYUWANGI:** Pasanggaran, Glenmore, Kalibaru. **JEMBER:** Sumberbaru, Tanggul, Bangsalsari, Mayang, Panti, Arjasa, Ledokombo, Patrang, Pakusari, Kalisat, Sukowono, Sumberjambe, Sukorambi, Sumpersari, Kaliwates, Silo, Tempurejo. **LUMAJANG:** Senduro, Guci Alit, Klakah, Sukodono, Lumajang, Jatiroto, Randu Agung, Candi Puro, Prono Jiwo, Tempeh, Ranuyoso. **KOTA BATU:** Seluruh Kecamatan. **MALANG:** Kasembon, Pujon, Dau, Ngantang, Wagir, Ngajum, Pakisaji, Tajinan, Bululawang, Kepanjen, Pakis, Karangploso, Singosari, Sumber Pucung, Kalipare, Wajak, Ponco Kusumo, Jabung, Tumpang, Turen, Gondanglegi, Pagak, Tirto Yudo, Ampel Gading, Dampit. **KOTA BLITAR:** Seluruh Kecamatan. **BLITAR:** Panggungrejo. Binangun, Sutojayan, Bakung, Kanigoro, Sanankulon, Kesamben, Talun, Wlingi, Wates, Doko. **TULUNGAGUNG:** Pagerwojo, Gondang, Sendang, Tulungagung, Ngantru, Kauman, Kedungwaru, Pakel, Boyolangu, Karangrejo, Sumbergempol. Ngunut, Bandung, Campurdarat, Kalidawir, Rejotangan, Pucanglaban. **TRENGGALEK:** Trenggalek, Bendungan, Durenan, Pogalan, Gandusari, **PONOROGO:** Sampung, Badegan, Sawoo, Sambit, Pulung, Sooko. Babadan, Ngebel, Siman. Mlarak. Jenangan, Ponorogo, Sukorejo, Jetis, Kauman, Balong, Slahung, Bungkal. **PACITAN:** Donorojo, Pringkuku, Pacitan, Kebonagung, Punung, Arjosari, Ngadirojo, Tulakan, Bandar, Nawangan, Tegalombo. **KEDIRI:** Kandangan, Purwoasri, Plemahan, Kunjang, Papar, Gampengrejo, Pagu. Kondisi ini diperkirakan masih akan berlangsung hingga **pkl.16:00 WIB.** (Prakirawan-BMKG Surabaya)

4. UPDATE Peringatan Dini Cuaca Jawa Timur tanggal **30 November 2019 pkl. 16:00 WIB** masih berpotensi terjadi Hujan Sedang-Lebat yang dapat disertai Kilat/Petir dan Angin Kencang pada **pkl.16:10 WIB** di **BOJONEGORO:** Bojonegoro, Dander. **MAGETAN:** Magetan, Plaosan, Panekan. Dan dapat meluas ke wilayah **TUBAN:** Senori, Parengan, Soko, Rengel. **BOJONEGORO:** Malo, Kalitidu, Kasiman, Padangan, Ngraho, Purwosari, Ngasem, Bubulan, Ngambon, Kapas, Tambakrejo, Balen, Temayang, Sugihwaras, Kedungadem, Kepoh Baru, Baureno, Kanor. **NGAWI:** Sine, Ngrambe, Kendal, Paron, Jogorogo, Geneng. **MAGETAN:** Sukomoro, Karangrejo, Poncol, Parang, Kawedanan, Lembeyan, Takeran. **MADIUN:** Dagangan, Wungu, Gemarang, Saradan, Pilangkenceng, Mejayan, Geger, Wonoasri, Madiun, Balerejo, Kare, Kebon Sari, Dolopo. **KOTA MADIUN:** Seluruh Kecamatan. **NGANJUK:** Sawahan, Ngetos. **PROBOLINGGO:** Krucil, Tiris, Gading. **JEMBER:** Tanggul, Bangsalsari, Sumberbaru. **LUMAJANG:** Tempursari, Prono Jiwo, Pasirian, Tempeh, Candi Puro, Kunir. **MALANG:** Bantur, Sumber Manjing, Gedangan, Gondanglegi, Dampit, Tirto Yudo, Ampel Gading, Donomulyo, Pagak, Kalipare, Ngantang, Pujon, Kasembon. **KOTA KEDIRI:** Seluruh Kecamatan. **BLITAR:** Nglegok, Gandusari, Garum. **PONOROGO:** Seluruh Kecamatan. **PACITAN:** Bandar, Tegalombo, Nawangan. **KEDIRI:** Ngancar, Kepung, Puncu, Ploso Klaten, Semen, Ngadiluwih, Kandat, Wates, Grogol, Tarokan, Gampengrejo, Gurah, Pagu. Kondisi ini diperkirakan masih akan berlangsung hingga **pkl.18:00 WIB.** (Prakirawan-BMKG Surabaya)
5. UPDATE Peringatan Dini Cuaca Jawa Timur tanggal **30 November 2019 pkl. 17:50 WIB** masih berpotensi terjadi Hujan Sedang-Lebat yang dapat disertai Kilat/Petir pada **pkl.18:01 WIB** di **NGAWI:** Ngawi. **PONOROGO:** Ponorogo. Dan dapat meluas ke wilayah **BOJONEGORO:** Ngraho, Margo Mulyo. **NGAWI:** Pitu, Widodaren, Mantingan, Sine, Ngrambe, Jogorogo, Kendal, Paron, Kedunggalur, Geneng, Padas, Pangkur, Kwadungan, Karangjati, Bringin. **MAGETAN:** Seluruh Kecamatan. **MADIUN:** Geger, Kebon Sari, Dolopo, Jiwan, Dagangan, Wungu, Kare, Sawahan, Madiun, Balerejo, Pilangkenceng, Wonoasri, Mejayan. **KOTA MADIUN:** Seluruh Kecamatan. **PROBOLINGGO:** Krucil, Tiris, Maron, Tegal Siwalan, Banyu Anyar, Kuripan, Bantaran,

Sumber, Sukapura. **LUMAJANG**: Ranuyoso, Klakah, Randu Agung, Guci Alit. **MALANG**: Ampel Gading, Tirta Yudo, Dampit, Gondanglegi, Turen, Pagak, Bantur, Sumber Manjing, Gedangan, **TULUNGAGUNG**: Sendang, Pagerwojo. **TRENGGALEK**: Bendungan, Panggul, Trenggalek, Tugu, Pule, Dongko, Karang. **PONOROGO**: Babadan, Sukorejo, Sampung, Badegan, Kauman, Balong, Bungkal, Slahung, Sawoo, Sambit, Jetis, Mlarak, Jenangan, Siman, Pulung, Ngebel, Sooko, Ngrayun. **PACITAN**: Seluruh Kecamatan. Kondisi ini diperkirakan masih akan berlangsung hingga **pkl.20:00 WIB**. (Prakirawan-BMKG Surabaya)

6. UPDATE Peringatan Dini Cuaca Jawa Timur tanggal **30 November 2019 pkl. 19:50 WIB** masih berpotensi terjadi Hujan Sedang-Lebat yang dapat disertai Kilat/Petir pada **pkl.20:01 WIB** di **BANGKALAN**: Tanah Merah. **NGAWI**: Ngawi. **MAGETAN**: Plaosan. **TULUNGAGUNG**: Karangrejo, Dan dapat meluas ke wilayah **BANGKALAN**: Geger, Galis, Modung, Kwanyar, Bangkalan, Burneh, Arosbaya, Tragah, Labang, Kamal, Socah. **GRESIK**: Manyar, Bungah, Kebomas, Gresik. **TUBAN**: Bancar, Tambakboyo, Jenu, Kerek, Merakurak. **BOJONEGORO**: Ngraho, Margo Mulyo, Ngambon, Bubulan, Temayang, Sugihwaras, Kapas, Dander, Tambakrejo, Ngasem. **NGAWI**: Bringin, Padas, Kwadungan, Karangjati, Pangkur, Pitu, Kedunggalar, Paron. Geneng, Widodaren, Mantingan, Sine, Ngrambe, Jogorogo, Kendal. **MAGETAN**: Panekan, Poncol, Magetan, Parang, Kawedanan, Sukomoro, Lembeyan. **MADIUN**: Pilangkenceng, Saradan. **NGANJUK**: Rejoso, Ngluyu. **TULUNGAGUNG**: Pagerwojo, Sendang, Gondang, Kauman, Kedungwaru, Tulungagung, Ngantru. **TRENGGALEK**: Pogalan, Bendungan, Tugu, Trenggalek, Karang, Pule, Durenan. **PONOROGO**: Sawoo, Sooko, Mlarak, Pulung, Sambit, Bungkal, Jetis, Ngrayun. **KEDIRI**: Mojo. Kondisi ini diperkirakan masih akan berlangsung hingga **pkl.22:00 WIB**. (Prakirawan-BMKG Surabaya)

B. Penyebaran informasi peringatan dini Jatim :

1. Menelepon Kabupaten/ Kota yang diperkirakan berpotensi terjadi hujan.
2. Menyebarkan informasi melalui Radio Komunikasi VHF BPBD Provinsi Jawa Timur pada freq 164.525 Mhz dan VHF RAPI pada freq 143.550 Mhz.
3. Menyebarkan informasi ke Kab/Kota melalui SMS Gateway BPBD Provinsi Jawa Timur dan melalui ponsel monitoring nomor 081231780000 dan Jejaring Sosial

VI. Prakiraan Cuaca Wilayah Jawa Timur

Prakiraan Cuaca Provinsi Jawa Timur pada **Minggu – Senin, 01 – 02 Desember 2019** mulai Pukul 07.00 s/d 07.00 WIB. Dilaporkan sebagai berikut :

No.	Kab. / Kota	Prakiraan Cuaca				Suhu (°C)	Kelembapan (%)	Kec. Angin (Km/Jam)	Arah Angin
		Pagi	Siang	Malam	Dini Hari				
BAKORWIL I - Cuaca Cerah hingga Hujan Lokal dengan Suhu 22 - 35° C									
1	Kota Kediri	Cerah Berawan	Hujan Lokal	Cerah	Cerah Berawan	23 - 33	50 - 95	30	Barat Laut
2	Kab. Kediri	Cerah Berawan	Hujan Lokal	Cerah	Udara Kabur	23 - 30	55 - 95	30	Barat Laut
3	Kota Madiun	Cerah Berawan	Hujan Lokal	Cerah Berawan	Cerah	25 - 35	50 - 95	30	Barat Laut
4	Kab. Madiun	Cerah Berawan	Hujan Lokal	Cerah	Udara Kabur	24 - 33	60 - 95	30	Barat Laut
5	Kab. Magetan	Cerah Berawan	Cerah	Cerah	Kabut	22 - 32	60 - 95	30	Barat Laut
6	Kab. Ngawi	Cerah Berawan	Hujan Lokal	Cerah Berawan	Udara Kabur	24 - 34	50 - 95	30	Barat
7	Kab. Pacitan	Cerah Berawan	Cerah Berawan	Berawan	Cerah Berawan	23 - 32	55 - 95	30	Barat Laut
8	Kab. Ponorogo	Cerah Berawan	Cerah Berawan	Cerah	Udara Kabur	24 - 33	50 - 90	30	Barat Laut
9	Kab. Trenggalek	Cerah Berawan	Cerah Berawan	Cerah Berawan	Udara Kabur	23 - 33	50 - 95	30	Barat Laut
10	Kab. Tulungagung	Berawan	Cerah Berawan	Cerah	Udara Kabur	23 - 33	50 - 95	30	Barat Laut
BAKORWIL II - Cuaca Cerah hingga Hujan Lokal dengan Suhu 22 - 36° C									

No.	Kab. / Kota	Prakiraan Cuaca				Suhu (°C)	Kelembapan (%)	Kec. Angin (Km/Jam)	Arah Angin
		Pagi	Siang	Malam	Dini Hari				
11	Kab. Bojonegoro	Berawan	Hujan Lokal	Hujan Lokal	Cerah Berawan	24 - 34	50 - 95	30	Barat
12	Kab. Gresik	Cerah	Cerah	Hujan Lokal	Cerah	26 - 36	40 - 90	30	Barat
13	Kab. Jombang	Cerah	Cerah	Cerah	Cerah Berawan	24 - 34	45 - 95	30	Barat
14	Kab. Lamongan	Cerah Berawan	Cerah	Hujan Lokal	Cerah Berawan	26 - 35	45 - 95	30	Barat
15	Kab. Tuban	Cerah Berawan	Cerah	Hujan Lokal	Cerah Berawan	25 - 33	60 - 95	30	Barat
16	Kab. Nganjuk	Cerah Berawan	Cerah	Cerah	Udara Kabur	22 - 33	60 - 95	30	Barat
17	Kota Mojokerto	Cerah	Cerah	Cerah	Cerah Berawan	25 - 34	45 - 90	30	Barat
18	Kab. Mojokerto	Cerah	Cerah Berawan	Cerah	Udara Kabur	22 - 31	55 - 95	30	Barat
BAKORWIL III - Cuaca Cerah hingga Hujan Lokal dengan Suhu 17 - 36° C									
19	Kota Batu	Cerah	Hujan Lokal	Cerah Berawan	Kabut	17 - 29	60 - 100	30	Barat Laut
20	Kota Blitar	Berawan	Cerah Berawan	Cerah	Udara Kabur	23 - 33	50 - 95	30	Barat Laut
21	Kab. Blitar	Cerah	Cerah Berawan	Cerah Berawan	Udara Kabur	23 - 30	55 - 95	30	Barat Laut
22	Kota Malang	Cerah	Hujan Lokal	Cerah Berawan	Udara Kabur	20 - 32	55 - 95	30	Barat Laut
23	Kab. Malang	Cerah	Hujan Lokal	Cerah Berawan	Udara Kabur	20 - 31	55 - 100	30	Barat Laut
24	Kab. Sidoarjo	Cerah	Cerah	Cerah	Udara Kabur	25 - 35	45 - 90	30	Barat
25	Kota Surabaya	Cerah	Cerah	Cerah	Cerah Berawan	26 - 36	40 - 90	30	Barat
26	Kota Pasuruan	Cerah	Cerah Berawan	Cerah	Cerah	25 - 35	45 - 90	30	Barat
27	Kab. Pasuruan	Cerah	Cerah Berawan	Cerah Berawan	Udara Kabur	23 - 31	55 - 95	30	Barat
BAKORWIL IV - Cuaca Cerah hingga Hujan Lokal dengan Suhu 25 - 35° C									
28	Kab. Bangkalan	Cerah	Hujan Lokal	Hujan Lokal	Cerah	26 - 35	45 - 90	30	Barat
29	Kab. Pamekasan	Cerah Berawan	Cerah	Cerah	Cerah	26 - 34	50 - 90	30	Barat
30	Kab. Sampang	Cerah	Cerah	Cerah	Cerah	25 - 34	50 - 90	30	Barat
31	Kab. Sumenep	Cerah Berawan	Cerah	Cerah	Cerah Berawan	26 - 33	55 - 90	30	Barat
BAKORWIL V - Cuaca Cerah hingga Hujan Lokal dengan Suhu 22 - 35° C									
32	Kab. Banyuwangi	Cerah Berawan	Cerah	Cerah Berawan	Berawan	25 - 33	50 - 85	30	Barat Laut
33	Kab. Bondowoso	Cerah	Hujan Lokal	Cerah	Kabut	22 - 30	60 - 90	30	Barat Laut
34	Kab. Jember	Cerah	Hujan Lokal	Cerah Berawan	Udara Kabur	24 - 32	55 - 90	30	Barat Laut
35	Kab. Lumajang	Cerah	Cerah Berawan	Cerah Berawan	Udara Kabur	23 - 32	50 - 95	30	Barat Laut
36	Kab. Situbondo	Cerah	Cerah	Cerah	Cerah Berawan	25 - 34	50 - 85	30	Barat
37	Kota Probolinggo	Cerah	Cerah Berawan	Hujan Lokal	Cerah Berawan	25 - 35	45 - 90	30	Barat
38	Kab. Probolinggo	Cerah	Hujan Lokal	Hujan Lokal	Udara Kabur	23 - 31	55 - 95	30	Barat
Peringatan Dini : Nihil									

Sumber Informasi: BMKG via Pusdalops BPBD Jatim

VII. Prakiraan Tinggi Gelombang

Prakiraan gelombang laut maksimum di wilayah Jawa Timur pada **Minggu – Senin, 01 – 02 Desember 2019** mulai Pukul 07.00 s/d 07.00 WIB. Dilaporkan sebagai berikut :

No.	Nama Wilayah Perairan	Cuaca	Kondisi Angin		Tinggi Gelombang (Meter)
			Arah	Kec. (Knots)	
1.	Perairan Kalimantan Tengah Bag. Timur	Hujan Sedang	Timur – Tenggara	5 – 18	0.50 – 1.25
2.	Laut Jawa Bagian Utara Bawean	Hujan Ringan	Timur – Tenggara	5 – 14	0.40 – 1.00
3.	Laut Jawa Bagian Selatan Bawean	Hujan Ringan	Timur – Tenggara	4 – 14	0.20 – 0.75
4.	Laut Jawa Bagian Barat Masalembu	Berawan	Timur – Tenggara	5 – 15	0.40 – 1.00
5.	Laut Jawa Bagian Timur Masalembu	Berawan	Timur – Tenggara	5 – 17	0.40 – 1.00
6.	Perairan Tuban - Lamongan	Hujan Ringan	Timur Laut - Timur	4 – 13	0.20 – 0.75
7.	Perairan Gresik - Surabaya	Berawan	Timur Laut - Timur	4 – 13	0.20 – 0.75
8.	Perairan Utara Madura	Hujan Ringan	Timur – Tenggara	4 – 15	0.20 – 0.75
9.	Perairan Kepulauan Sapudi	Berawan	Timur – Tenggara	5 – 16	0.50 – 1.25
10.	Perairan Kepulauan Kangean	Berawan	Timur – Tenggara	5 – 20	0.50 – 1.25
11.	Selat Madura Bagian Barat	Hujan Sedang	Timur – Tenggara	3 – 14	0.00 – 0.25
12.	Selat Madura Bagian Timur	Hujan Sedang	Timur – Tenggara	5 – 17	0.50 – 1.25
13.	Perairan Selatan Jawa Timur	Hujan Sedang	Timur – Tenggara	7 – 15	0.75 – 2.00
14.	Samudera Hindia Selatan Jawa Timur	Hujan Ringan	Timur – Tenggara	8 – 15	1.00 – 2.25

Peringatan : Nil

Sumber Informasi: BMKG Maritim Perak Surabaya

VIII. Komunikasi Radio

Berdasarkan monitoring dari Media Sosial (Facebook, WhatsApp & Telegram) dan Radio PUSDALOPS BBD Provinsi Jawa Timur di Frekwensi HF 114.375 dan VHF 143.550 MHz pada hari pada **Sabtu – Minggu, 30 November – 01 Desember 2019** Pukul 07.00 - 07.00 WIB. Dilaporkan sebagai berikut :


LOG SHEET		Tanggal : 30 November – 01 Desember 2019
Operator : Ibni & Tim JR Raung		Hari : Sabtu – Minggu
		STASIUN : PUSDALOPS BPBD JATIM
REKAP PERCAKAPAN		
Waktu	Pengirim	Percakapan
30/11/2019 07:00:00	Kab. Bojonegoro	cerah Berawan
30/11/2019 07:00:00	Kab. Pacitan	Sebagian Berawan
30/11/2019 07:00:00	Kab. Situbondo	Cerah
30/11/2019 07:00:00	Kab. Jombang	Cerah
30/11/2019 07:00:00	Kab. Nganjuk	Cerah - Berawan
30/11/2019 07:00:00	Kota Malang	Cerah
30/11/2019 07:00:00	Kab. Ngawi	Cerah
30/11/2019 07:00:00	Kab. Blitar	Cerah Berawan
30/11/2019 07:00:00	Kab. Madiun	Cerah
30/11/2019 07:00:00	Kota Batu	Cerah
30/11/2019 07:15:00	Kota Madiun	Cerah
30/11/2019 07:45:00	Kab. Ponorogo	Cerah Giat distribusi Bantuan Air Bersih untuk Masyarakat yang terdampak kekeringan di : Desa Sawoo Kecamatan Sawoo sebanyak 3 tangki @ 6.000 L
30/11/2019 08:00:00	Kab. Jember	Cerah
30/11/2019 08:00:00	Kab. Gresik	Cerah - Cerah Berawan
30/11/2019 08:00:00	Kab. Magetan	Cerah
30/11/2019 08:01:00	Kab. Trenggalek	Mendung
30/11/2019 08:04:00	Kab. Malang	Cerah - Berawan
30/11/2019 09:00:00	Kab. Mojokerto	Cerah
30/11/2019 09:20:00	Kab. Sidoarjo	Cerah Berawan
30/11/2019 10:00:00	Kab. Nganjuk	Cerah
30/11/2019 11:30:00	Kab. Ponorogo	Cerah berawan
30/11/2019 11:40:00	Kab. Malang	Cerah - Berawan
30/11/2019 12:00:00	Kab. Situbondo	Cerah - Cerah Berawan
30/11/2019 12:00:00	Kab. Gresik	Cerah - Berawan - Hujan Sedang
30/11/2019 12:00:00	Kab. Mojokerto	Cerah

30/11/2019 12:00:00	Kota Batu	Berawan
30/11/2019 12:34:00	Kab. Mojokerto	Hujan Lebat di beberapa wilayah
30/11/2019 12:50:00	Kab. Jember	Berawan
30/11/2019 13:00:00	Kab. Jombang	Cerah Berawan
30/11/2019 13:00:00	Kota Malang	Mendung
30/11/2019 13:20:00	Kab. Trenggalek	Berawan - Mendung
30/11/2019 13:30:00	Kota Madiun	Hujan Ringan
30/11/2019 13:35:00	Kab. Malang	Berawan - Hujan
30/11/2019 15:00:00	Kab. Banyuwangi	Cerah - Berawan
30/11/2019 15:00:00	Kab. Magetan	Berawan
30/11/2019 15:00:00	Kab. Mojokerto	Berawan Sebagian hujan ringan
30/11/2019 16:00:00	Kab. Nganjuk	Hujan intensitas rendah - sedang
30/11/2019 16:20:00	Kab. Jombang	Cerah Berawan - hujan sangat ringan
30/11/2019 16:30:00	Kota Malang	Mendung
30/11/2019 17:00:00	Kab. Gresik	Cerah - Berawan
30/11/2019 17:28:00	Kab. Malang	Berawan - Hujan
30/11/2019 18:00:00	Kab. Lumajang	Mendung - Hujan Giat : - Penanganan pohon tumbang di Dinas perikanan Kab Lumajang - Droning air bersih
30/11/2019 18:00:00	Kab. Mojokerto	Berawan
30/11/2019 19:00:00	Kota Malang	Cerah Berawan
30/11/2019 19:00:00	Kab. Madiun	Mendung
30/11/2019 19:00:00	Kab. Blitar	Berawan Giat BPBD KAB BLITAR melaksanakan kegiatan droping air bersih ke : 1. Dusun Selok RT. 01 RW. 01 Desa Binangun Kecamatan Binangun Kabupaten Blitar penggunaan 70 KK. 2. Dusun Kalisudo RT. 14. RW. 04 Desa Sumberkembar Kecamatan Binangun Kabupaten Blitar penggunaan 70 KK. Dengan menggunakan 2 Truk Tangki kapasitas @6000 liter.
30/11/2019 19:00:00	Kab. Nganjuk	Hujan dengan intensitas sedang
30/11/2019 20:00:00	Kota Batu	Berawan
30/11/2019 20:30:00	Kab. Situbondo	Cerah
30/11/2019 20:30:00	Kab. Jember	Berawan
30/11/2019 21:00:00	Kab. Mojokerto	Berawan
30/11/2019 21:00:00	Kab. Ngawi	Mendung di beberapa wilayah
30/11/2019 21:45:00	Kab. Trenggalek	Berawan - Hujan sedang
30/11/2019 22:00:00	Kab. Jombang	Cerah
30/11/2019 22:00:00	Kab. Nganjuk	Cerah
30/11/2019 22:00:00	Kota Malang	Berawan
30/11/2019 22:15:00	Kab. Gresik	Cerah Berawan
30/11/2019 23:00:00	Kab. Magetan	Berawan
30/11/2019 23:00:00	Kab. Banyuwangi	Cerah – Berawan – Hujan Ringan
30/11/2019 23:30:00	Kab. Ponorogo	Cerah Berawan
30/11/2019 23:55:00	Kab. Lumajang	Mendung
01/12/2019 00:00:00	Kab. Mojokerto	Cerah dan sebagian wilayah Berawan
01/12/2019 00:30:00	Kota Malang	Berawan
01/12/2019 01:00:00	Kab. Jombang	Cerah
01/12/2019 04:00:00	Kab. Jombang	Cerah
01/12/2019 05:00:00	Kab. Mojokerto	Cerah dan sebagian wilayah Berawan
01/12/2019 06:00:00	Kab. Lumajang	Mendung
01/12/2019 06:00:00	Kab. Ngawi	Mendung di beberapa wilayah
01/12/2019 06:00:00	Kab. Pacitan	Cerah Berawan
01/12/2019 06:10:00	Kab. Sidoarjo	Cerah Berawan
01/12/2019 07:00:00	Kab. Nganjuk	Cerah - Berawan
01/12/2019 07:00:00	Kota Malang	Cerah Berawan
01/12/2019 07:00:00	Kab. Madiun	Cerah

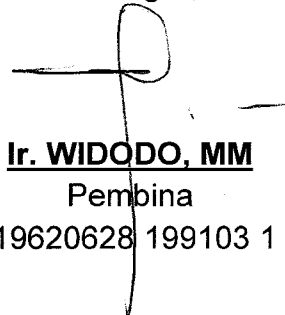
01/12/2019 07:00:00	Kab. Blitar	Cerah
01/12/2019 07:00:00	Kab. Jombang	Cerah

Sidoarjo, 01 Desember 2019
a.n. KAPUSDALOPS PB
BPBD Prov. Jawa Timur
Manager,

Operator,



IBNI ABDILLAH SOBRI, A.Md
NIPTTPK. 208-15021992-012019-1907



Ir. WIDODO, MM
Pembina
NIP. 19620628 199103 1 011

LAPORAN AKTIVITAS PENGAMATAN GUNUNG API SEMERU (3676 mdpl)

Tanggal : 01 Desember 2019

Pukul : 05.58 WIB

a. **VISUAL**

Cuaca Pos	Cerah, mendung, dan hujan.	Curah Hujan : -	Angin : Lemah hingga sedang ke arah utara, timur, selatan, dan barat daya.	Suhu : 23 - 29 °C
Visual Gunung	Jelas, kabut 0-II, hingga kabut 0-III			
Asap : -		Tekanan : -	Arah : -	Tinggi : -
Keterangan :	- Hujan terjadi 2 kali gerimis-sedang			

b. **SEISMIK** **30 November 2019** (00:00-24:00 WIB)

JENIS GEMPA	JUMLAH (kali)	A. MAX (mm)	S - P (detik)	LAMA GEMPA (detik)	KETERANGAN
Tremor	-	-	-	-	-
Tremor Harmonik	-	-	-	-	-
Tremor Menerus (Microtremor)	-	-	-	-	-
Terasa	-	-	-	-	-
Hembusan	2	6 – 8	-	55 – 80	-
Longsor / Guguran	6	2 – 6	-	30 – 85	-
Low Frekuensi	-	-	-	-	-
TJ / Tektonik Jauh	5	2 – 45	11 – 25	35 – 176	-
TL / Tektonik Lokal	-	-	-	-	-
Vulkanik Dalam (VA)	-	-	-	-	-
Vulkanik Dangkal (VB)	-	-	-	-	-
Letusan	17	17 – 25	-	55 – 210	-
Tornillo	-	-	-	-	-

c. **LAIN –LAIN** : -

d. **REKOMENDASI** :
 1. Masyarakat tidak melakukan aktivitas di dalam radius 1 km dan wilayah sejauh 4 km di sektor lereng selatan-tenggara kawah aktif yang merupakan wilayah bukaan kawah aktif G. Semeru (Jongring Seloko) sebagai alur luncuran awan panas.
 2. Mewaspadaai gugurnya kubah lava di Kawah Jongring Seloko.

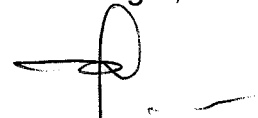
e. **KESIMPULAN** : **Status Gunung Semeru WASPADA (Level II)**

f. **SUMBER DATA** : KESDM, Badan Geologi, PVMBG - Pos Pengamatan Gunungapi Semeru
<https://magma.vsi.esdm.go.id/>

g. **PENYUSUN LAPORAN** : Mukdas Sofian, A.Md.

Sidoarjo, 01 Desember 2019

a.n. KAPUSDALOPS PB
 BPBD Prov. Jawa Timur
 Manager,



Ir. WIDODO, MM

Pembina

NIP. 19620628 199103 1 011

LAPORAN AKTIVITAS PENGAMATAN GUNUNG API BROMO (2329 mdpl)

Tanggal : 01 Desember 2019

Pukul : 00.09 WIB

a. **VISUAL**

Cuaca Pos	Cerah, berawan, dan mendung.	Curah Hujan : -	Angin : Lemah ke arah timur laut, timur, tenggara, selatan, dan barat daya, dan barat.	Suhu : 10 – 21°C
Visual Gunung	Jelas hingga kabut 0-II.			
Asap : Putih dengan intensitas tipis	Tekanan : -	Arah : -	Tinggi : 50 – 300 m	
Keterangan :	- Tercium bau belerang ringan di PPGA Bromo.			

b. **SEISMIK** **30 November 2019** (00:00-24:00 WIB)

JENIS GEMPA	JUMLAH (kali)	A. MAX (mm)	S - P (detik)	LAMA GEMPA (detik)	KETERANGAN
Tremor	-	-	-	-	-
Tremor Harmonik	-	-	-	-	-
Tremor Menerus (Microtremor)	-	0.5 – 1	-	-	Dominan 1 mm
Terasa	-	-	-	-	-
Hembusan	-	-	-	-	-
Longsor / Guguran	-	-	-	-	-
Low Frekuensi	-	-	-	-	-
TJ / Tektonik Jauh	1	3	25	70	-
TL / Tektonik Lokal	-	-	-	-	-
Vulkanik Dalam (VA)	-	-	-	-	-
Vulkanik Dangkal (VB)	-	-	-	-	-
Letusan	-	-	-	-	-

- c. **LAIN –LAIN** : -
- d. **REKOMENDASI** : Masyarakat di sekitar G. Bromo dan pengunjung/wisatawan/pendaki tidak diperbolehkan memasuki kawasan dalam radius 1 km dari kawah aktif G. Bromo.
- e. **KESIMPULAN** : **Status Gunung Bromo WASPADA (Level II)**
- f. **SUMBER DATA** : KESDM, Badan Geologi, PVMBG - Pos Pengamatan Gunungapi Bromo
<https://magma.vsi.esdm.go.id/>
- g. **PENYUSUN LAPORAN** : Rubiyo

Sidoarjo, 01 Desember 2019

a.n. KAPUSDALOPS PB
BPBD Prov. Jawa Timur
Manager,



Ir. WIDODO, MM

Pembina

NIP. 19620628 199103 1 011