



PEMERINTAH PROVINSI JAWA TIMUR
BADAN PENANGGULANGAN BENCANA DAERAH

Jl. Letjen S. Parman No. 55 Waru, Telp. (031) 8550222; Fax. (031) 8550101
WARU – SIDOARJO

Sidoarjo, 21 November 2019


Nomor : 360/ *2167*/208.1/2019
Sifat : Penting
Lampiran : -
Perihal : Laporan Harian Bencana

Kepada
Yth. Ibu Gubernur Jawa Timur

Di **SURABAYA**

Bersama ini disampaikan dengan hormat **Laporan Harian** PUSDALOPS
PB BPBD Provinsi Jawa Timur kejadian bencana Tanggal 20 - 21 November
2019 pukul 07.00 WIB, berdasarkan pantauan petugas piket dan laporan dari
BPBD Kabupaten Kota se Jawa Timur sebagaimana terlampir.
Demikian untuk menjadi periksa.

An. KEPALA PELAKSANA
BADAN PENANGGULANGAN BENCANA DAERAH
PROVINSI JAWA TIMUR
Sekretaris,



ERWIN INDRA WIDJAJA, SE, M.AP

Pembina TK I

NIP. 19690823 199003 1 008

TEMBUSAN :

- Yth. 1. Bp. Kepala BNPB di Jakarta
2. Bp. Kepala Kepolisian Daerah
Jawa Timur
3. Bp. Wakil Gubernur Jawa Timur
4. Bp. Sekretaris Daerah Prov.
Jatim selaku Kepala ex officio
BPBD Prov. Jatim
5. Bp. Kepala Pelaksana BPBD
Prov. Jatim
-



PEMERINTAH PROVINSI JAWA TIMUR
BADAN PENANGGULANGAN BENCANA DAERAH

Jl. Letjen. S. Parman No. 55 Waru, Telp. (031) 8550222; Fax. (031) 8550101

SIDOARJO – 61256

LAPORAN HARIAN PUSDALOPS

Dilaporkan kejadian alam dan bencana di wilayah Jawa Timur yang terjadi pada **Rabu - Kamis, 20 - 21 November 2019** pukul 07.00 s/d 07.00 WIB. Informasi yang diperoleh Pusdalops BPBD Provinsi Jawa Timur, sebagai berikut :

I. Kejadian Bencana

Nihil

II. Kejadian Lain – Lain

1. Kabupaten / : Mojokerto Kabupaten

Kota

Waktu : 2019-11-20 17:45:00

Tipe : Kebakaran Lahan

Kejadian

Lokasi : Dusun Janti, Desa Punggul, Kecamatan Dlangg

Koordinat : -7.605400,112.485001

Cuaca : Cerah Berawan

Kronologi : Kebakaran lahan rumpun bambu disebelah makam desa milik Pak Tiri (80 th).
Penyebab kebakaran masih dalam penyidikan.
Api berhasil dipadamkan pukul 20.00 WIB

Korban : 0

Kerusakan : Lahan Terbakar seluas +- 7 x 100 m²

Kerugian : -

Upaya : PMK BPBD Kab. Mojokerto menuju ke lokasi kejadian, untuk melakukan proses pemadaman dan pembasahan

Sumber : Pusdalops PB - BPBD Kab. Mojokerto

2. Kabupaten / : Ponorogo Kabupaten

Kota

Waktu : 2019-11-20 16:00:00

Tipe : Kebakaran Hutan

Kejadian

Lokasi : Petak 108, BKPH Wilis Barat, RPH Ngebel, KPH Lawu DS masuk wilayah Dukuh Dayakan, Ds. Wagir lor, Kecamatan Ngebel

Koordinat : -7.824642,111.606476

Cuaca : Cerah

Kronologi : Untuk Kebakaran belum diketahui penyebab pasti kejadiannya. masyarakat mulai melihat titik api sekitar pukul 16.00 WIB
Vegetasi terbakar meliputi hutan pinus dan tumbuhan alang.
Kendala yang dihadapi medan sangat curam, gelap, besarnya kobaran api dan tebalnya asap yang dihasilkan.
Api belum dapat dipadamkan hingga pukul 22.00 WIB

Korban : 0

Kerusakan : Masih dalam pendataan

Kerugian : -

Upaya : Pemadaman oleh Petugas perhutani, TRC BPBD Kab. Ponorogo, Koramil Ngebel, serta Jenangan, Polsek Ngebel dan Polsek Jenangan. Dan untuk Damkar Ponorogo staknby di dekat lokasi dikarenakan hutan pinus berdekatan dengan pemukiman

penduduk.
Sumber : Pusalops PB - BPBD Kab. Ponorogo

3. Kabupaten / : Surabaya Kota
Kota

Waktu : 2019-11-20 03:47:00

Tipe : Kebakaran

Kejadian

Lokasi : Jl. Keputih Gg II A No 51, Kel. Keputih, Kec. Sukolilo

Koordinat : -7.289780,112.799637

Cuaca : Cerah

Kronologi : Terjadi kebakaran rumah milik Bpk. Martam dengan ukuran ± 6 m x 15 m, sementara luas yang terbakar ± 6 m x 10 m. Penyebab kebakaran masih belum diketahui. Api berhasil padam dan dinyatakan kondusif pukul 04.59 WIB

Korban : 0

Kerusakan : - Rumah rusak (bagian ruang tengah dan ruang depan)
- barang yang diselamatkan sepeda motor yang tidak dipakai
- Ruang depan bekas warung aman dengan ukuran ± 2 m x 2 m

Kerugian : -

Upaya : Unit DAMKAR yang diberangkatkan : 12 Unit

- 1 Unit Tempur Pos Keputih
- 1 Unit Tempur Pos Mulyorejo
- 1 Unit Tempur Rayon 3 rungkut
- 1 Unit Tempur Pos Sukolilo
- 1 Unit Tempur Pos Menur
- 1 Unit Tempur Pos Kalirungkut
- 1 Unit Tempur Rayon 2 Tambak Rejo
- 5 Unit Tim Orong - orong

Penanganan oleh :

- a) Dinas Pemadam Kebakaran Kota Surabaya
- b) BPB Linmas
- c) Satpol PP
- d) Posko Terpadu Timur
- e) PLN
- f) Polsek Sukolilo
- g) PMI

Sumber : Command Center Surabaya

III. Aktivitas Gunung Api di Wilayah Jawa Timur

Gunung api di wilayah Jawa Timur yang terpantau sebagai berikut:

1. Gunung Bromo : **WASPADA** (Level II) Sejak Tanggal 20 Oktober 2016
2. Gunung Semeru : **WASPADA** (Level II) Sejak Tanggal 02 Mei 2013
3. Gunung Raung : **NORMAL** (Level I) Sejak Tanggal 20 Oktober 2016
4. Gunung Ijen : **NORMAL** (Level I) Sejak Tanggal 08 Agustus 2014
5. Gunung Kelud : **NORMAL** (Level I) Sejak Tanggal 07 Agustus 2014
6. Gunung Lamongan : **NORMAL** (Level I) Sejak Tanggal 19 April 2012
7. Gunung Arjuno - Welirang : **NORMAL** (Level I) Sejak Tahun 1995

IV. Pantauan Titik Panas Wilayah Jawa Timur

Pantauan berdasarkan sensor *MODIS (Moderate Resolution Imaging Spectroradiometer)* dari Satelit *Terra, Aqua, Suomi* pada hari pada **Rabu - Kamis, 20 – 21 November 2019** pukul 07.00 s/d 07.00 WIB, dilaporkan sebagai berikut :

No.	Koordinat	Tanggal	Waktu (WIB)	TK (%)	Satelit	Kecamatan	Kabupaten	Keterangan
Nihil								

V. Peringatan Dini Cuaca Wilayah Jawa Timur

- A. 1. Peringatan Dini Cuaca Jawa Timur tanggal 20 November 2019 pkl. 12:20 WIB berpotensi terjadi Hujan Sedang-Lebat pada pkl.12:50 WIB di **SAMPANG**: Sokobanah. **PAMEKASAN**: Batu Marmar, Waru, **SUMENEP**: Rubaru. **TULUNGAGUNG**: Sendang. **KEDIRI**: Pare. Dan dapat meluas ke wilayah **SAMPANG**: Ketapang, Robatal, Banyuates, Kedungdung. **PAMEKASAN**: Pegantenan, Pakong. **SUMENEP**: Pasongsongan, Ambunten. **PROBOLINGGO**: Krucil, Pakuniran, Kota Anyar, Gading. **SITUBONDO**: Jatibanteng, Sumbermalang. **BONDOWOSO**: Curandami, Wringin, Grujugan, Maesan. **BANYUWANGI**: Wongsorejo. **JEMBER**: Panti, Bangsalsari, Tempurejo, Sukorambi, Tanggul. **MALANG**: Gondanglegi, Turen. **BLITAR**: Nglegok. **TULUNGAGUNG**: Pagerwojo. **KEDIRI**: Plemahan, Pagu. Kondisi ini diperkirakan masih akan berlangsung hingga pkl.15:00 WIB. (Prakirawan-BMKG Surabaya)
2. UPDATE Peringatan Dini Cuaca Jawa Timur tanggal 20 November 2019 pkl. 14:20 WIB masih berpotensi terjadi Hujan Sedang-Lebat pada pkl.14:50 WIB di **PROBOLINGGO**: Krejengan, Besuk. **JEMBER**: Silo, Ledokombo, Sumberjambe. **KEDIRI**: Puncu, Ploso Klaten. Dan dapat meluas ke wilayah **PROBOLINGGO**: Maron, Gading, Pakuniran, Banyu Anyar, Pajarakan, Kraksaan, Gending. **BONDOWOSO**: Tlogosari, Pujer, Tamanan. **BANYUWANGI**: Kalibaru. **JEMBER**: Tempurejo, Mumbulsari, Mayang, Kalisat, Sukowono. **MALANG**: Wagir, Pujon, Dau, Ngantang. **KOTA KEDIRI**: Seluruh Kecamatan. **BLITAR**: Wlingi, Doko, Gandusari, **KEDIRI**: Kepung, Gurah, Wates, Gampengrejo, Pagu. Kondisi ini diperkirakan masih akan berlangsung hingga pkl.17:00 WIB. (Prakirawan-BMKG Surabaya)
3. UPDATE Peringatan Dini Cuaca Jawa Timur tanggal 20 November 2019 pkl. 15:40 WIB masih berpotensi terjadi Hujan Sedang-Lebat pada pkl.16:10 WIB di **PROBOLINGGO**: Tiris. **SITUBONDO**: Kendit, Mlandingan. **BONDOWOSO**: Klabang, Prajekan, Tapen, Tegalampel. **BANYUWANGI**: Kalibaru, Glenmore, Genteng. **JEMBER**: Ledokombo, Silo. Dan dapat meluas ke wilayah **PROBOLINGGO**: Krucil, Gading. **BONDOWOSO**: Wonosari, Tlogosari, Sukosari, Tenggarang, Bondowoso, Wringin, Cerme, Curandami, Pujer. **BANYUWANGI**: Songgon, Glagah, Singojuruh, Wongsorejo, Giri. **JEMBER**: Sumberjambe, Sukowono, Kalisat, Mumbulsari, Mayang. **MALANG**: Jabung, Wagir, Dau, Ngajum. **BLITAR**: Wlingi, Gandusari, Doko. Kondisi ini diperkirakan masih akan berlangsung hingga pkl.18:10 WIB. (Prakirawan-BMKG Surabaya)
4. UPDATE Peringatan Dini Cuaca Jawa Timur tanggal 20 November 2019 pkl. 17:30 WIB masih berpotensi terjadi Hujan Sedang-Lebat yang dapat disertai Kilat/Petir dan Angin Kencang pada pkl.18:00 WIB di **LAMONGAN**: Bluluk, Ngimbang. **BOJONEGORO**: Kedungadem. **NGAWI**: Ngawi, Padas, Bringin, Karangjati, Kendal, Mantingan, Sine, Widodaren. **MAGETAN**: Panekan, Lembeyan. **MADIUN**: Kare, Dagangan. **PASURUAN**: Pasrepan, Puspo. **PONOROGO**: Sukorejo, **PACITAN**: Bandar, Arjosari, Kebonagung. Dan dapat meluas ke wilayah **LAMONGAN**: Modo, Kedungpring. **BOJONEGORO**: Sugihwaras, Sumberejo, Kepoh Baru, Temayang, Kapas, Balen, Ngraho, Margo Mulyo, Tambakrejo. **NGAWI**: Pitu, Kedunggalar, Paron, Jogorogo, Ngrambe, Geneng, Pangkur, Kwadungan. **MAGETAN**: Karangmojo, Plaosan, Poncol, Parang, Karangrejo, Maospati, Sukomoro, Magetan, Kawedanan, Takeran, Bendo. **MADIUN**: Balerejo, Sawahan, Madiun, Wungu, Geger, Kebon Sari, Dolopo, Jiwan, Pilangkenceng, Wonoasri, Mejayan. **KOTA MADIUN**: Seluruh Kecamatan. **NGANJUK**: Sawahan, **PASURUAN**: Kejayan, Purwosari, Tuttur, Wonorejo. **SITUBONDO**: Asembagus, Arjasa, **BONDOWOSO**: Klabang, Prajekan, Cerme, **PONOROGO**: Pulung, Ngebel, Jenangan, Babadan, Sampung, Sooko, **PACITAN**: Nawangan, Pringkuku, Pacitan, Donorojo, Punung, Tegalombo, Tulakan, Ngadirojo. Kondisi ini diperkirakan masih akan berlangsung hingga pkl.20:00 WIB. (Prakirawan-BMKG Surabaya)
- B. Penyebaran informasi peringatan dini Jatim :
 1. Menelepon Kabupaten/ Kota yang diperkirakan berpotensi terjadi hujan.
 2. Menyebarkan informasi melalui Radio Komunikasi VHF BPBD Provinsi Jawa Timur pada freq 164.525 Mhz dan VHF RAPI pada freq 143.550 Mhz.
 3. Menyebarkan informasi ke Kab/Kota melalui SMS Gateway BPBD Provinsi Jawa Timur dan melalui ponsel monitoring nomor 081231780000 dan Jejaring Sosial

VI. Prakiraan Cuaca Wilayah Jawa Timur

Prakiraan Cuaca Provinsi Jawa Timur pada Kamis - Jumat, 21 - 22 November 2019 mulai Pukul 07.00 s/d 07.00 WIB. Dilaporkan sebagai berikut :

No.	Kab. / Kota	Prakiraan Cuaca				Suhu (°C)	Kelembapan (%)	Kec. Angin (Km/Jam)	Arah Angin
		Pagi	Siang	Malam	Dini Hari				
BAKORWIL I - Cuaca Cerah hingga Hujan Ringan dengan Suhu 19 - 34° C									
1	Kota Kediri	Cerah	Cerah Berawan	Cerah Berawan	Cerah Berawan	23 - 34	45 - 95	30	Barat
2	Kab. Kediri	Cerah Berawan	Cerah Berawan	Hujan Lokal	Cerah Berawan	24 - 34	45 - 95	30	Barat
3	Kota Madiun	Cerah	Hujan Lokal	Hujan Lokal	Berawan	24 - 34	45 - 85	30	Barat
4	Kab. Madiun	Cerah	Hujan Lokal	Berawan	Berawan	25 - 34	40 - 85	30	Barat
5	Kab. Magetan	Cerah Berawan	Hujan Ringan	Cerah Berawan	Udara Kabur	19 - 31	50 - 85	20	Barat Laut
6	Kab. Ngawi	Cerah Berawan	Hujan Ringan	Hujan Lokal	Cerah Berawan	24 - 33	50 - 85	30	Barat
7	Kab. Pacitan	Berawan	Cerah Berawan	Berawan	Cerah Berawan	25 - 33	60 - 85	30	Barat
8	Kab. Ponorogo	Cerah Berawan	Cerah Berawan	Cerah Berawan	Cerah Berawan	26 - 33	45 - 85	30	Barat
9	Kab. Trenggalek	Cerah Berawan	Berawan	Berawan	Berawan	23 - 33	55 - 85	30	Barat
10	Kab. Tulungagung	Cerah Berawan	Berawan	Cerah Berawan	Berawan	24 - 33	55 - 85	30	Barat
BAKORWIL II - Cuaca Cerah hingga Hujan Ringan dengan Suhu 21 - 35° C									
11	Kab. Bojonegoro	Cerah Berawan	Hujan Ringan	Hujan Lokal	Cerah Berawan	25 - 33	45 - 85	30	Barat
12	Kab. Gresik	Cerah Berawan	Berawan	Cerah Berawan	Cerah Berawan	26 - 35	45 - 85	30	Barat
13	Kab. Jombang	Cerah Berawan	Cerah Berawan	Hujan Lokal	Berawan	25 - 33	40 - 80	30	Barat
14	Kab. Lamongan	Cerah Berawan	Berawan	Hujan Lokal	Berawan	26 - 34	40 - 85	30	Barat
15	Kab. Tuban	Cerah Berawan	Berawan	Hujan Lokal	Cerah Berawan	26 - 33	50 - 90	30	Barat
16	Kab. Nganjuk	Cerah Berawan	Cerah Berawan	Berawan	Berawan	25 - 33	40 - 90	30	Barat
17	Kota Mojokerto	Cerah Berawan	Cerah Berawan	Cerah Berawan	Cerah Berawan	26 - 34	40 - 80	30	Barat
18	Kab. Mojokerto	Cerah Berawan	Cerah Berawan	Cerah Berawan	Udara Kabur	21 - 30	45 - 90	30	Barat
BAKORWIL III - Cuaca Cerah hingga Hujan Lokal dengan Suhu 18 - 35° C									
19	Kota Batu	Udara Kabur	Hujan Lokal	Udara Kabur	Udara Kabur	18 - 29	60 - 95	30	Barat Laut
20	Kota Blitar	Cerah Berawan	Berawan	Cerah Berawan	Berawan	23 - 33	55 - 85	30	Barat
21	Kab. Blitar	Cerah Berawan	Berawan	Cerah Berawan	Udara Kabur	23 - 33	50 - 90	30	Barat
22	Kota Malang	Cerah Berawan	Hujan Lokal	Cerah Berawan	Udara Kabur	22 - 32	55 - 90	30	Barat Laut
23	Kab. Malang	Cerah Berawan	Cerah Berawan	Cerah Berawan	Udara Kabur	22 - 32	60 - 90	30	Barat
24	Kab. Sidoarjo	Cerah Berawan	Cerah Berawan	Cerah Berawan	Cerah Berawan	26 - 34	45 - 85	30	Barat
25	Kota Surabaya	Cerah Berawan	Cerah Berawan	Cerah Berawan	Cerah Berawan	26 - 35	40 - 85	30	Barat
26	Kota Pasuruan	Cerah Berawan	Cerah Berawan	Cerah	Cerah Berawan	26 - 33	50 - 80	30	Barat
27	Kab. Pasuruan	Udara Kabur	Cerah Berawan	Cerah	Cerah	20 - 33	50 - 85	30	Barat Laut
BAKORWIL IV - Cuaca Cerah hingga Hujan Lokal dengan Suhu 25 - 35° C									
28	Kab. Bangkalan	Cerah	Cerah Berawan	Hujan Lokal	Cerah Berawan	26 - 35	40 - 85	30	Barat
29	Kab. Pamekasan	Cerah Berawan	Cerah Berawan	Cerah	Cerah	25 - 34	45 - 80	30	Barat
30	Kab. Sampang	Cerah Berawan	Cerah Berawan	Cerah Berawan	Cerah	26 - 34	40 - 80	30	Barat
31	Kab. Sumenep	Cerah	Cerah	Cerah	Cerah	26 - 34	60 - 85	30	Barat

No.	Kab. / Kota	Prakiraan Cuaca				Suhu (°C)	Kelembapan (%)	Kec. Angin (Km/Jam)	Arah Angin
		Pagi	Siang	Malam	Dini Hari				
		Berawan	Berawan						
BAKORWIL V - Cuaca Cerah hingga Udara Lokal dengan Suhu 21 - 34° C									
32	Kab. Banyuwangi	Cerah Berawan	Cerah Berawan	Cerah Berawan	Cerah Berawan	25 - 33	50 - 85	30	Barat
33	Kab. Bondowoso	Udara Kabur	Hujan Lokal	Cerah	Udara Kabur	23 - 33	50 - 85	20	Timur Laut
34	Kab. Jember	Cerah Berawan	Hujan Lokal	Cerah Berawan	Berawan	21 - 32	55 - 90	20	Timur Laut
35	Kab. Lumajang	Berawan	Hujan Lokal	Berawan	Cerah Berawan	24 - 32	55 - 90	20	Barat Laut
36	Kab. Situbondo	Cerah	Cerah Berawan	Cerah	Cerah	25 - 34	45 - 80	30	Barat
37	Kota Probolinggo	Cerah	Cerah Berawan	Cerah	Cerah	27 - 33	50 - 80	30	Barat Laut
38	Kab. Probolinggo	Udara Kabur	Hujan Lokal	Cerah	Cerah	24 - 32	45 - 85	30	Barat Laut
Peringatan Dini : Waspada hujan intensitas sedang hingga lebat disertai angin kencang sesaat pada Siang atau Sore hari di wilayah Kab. Bojonegoro, Kab. Ngawi dan Kab. Magetan.									

Sumber Informasi: BMKG via Pusdalops BPBD Jatim

VII. Prakiraan Tinggi Gelombang

Prakiraan gelombang laut maksimum di wilayah Jawa Timur pada **Rabu - Kamis, 20 - 21 November 2019** mulai Pukul 07.00 s/d 07.00 WIB. Dilaporkan sebagai berikut :

No.	Nama Wilayah Perairan	Cuaca	Kondisi Angin		Tinggi Gelombang (Meter)
			Arah	Kec. (Knots)	
1.	Perairan Kalimantan Tengah Bag. Timur	Hujan Ringan	Timur - Tenggara	5 - 20	0.50 - 1.25
2.	Laut Jawa Bagian Utara Bawean	Berawan	Timur - Tenggara	5 - 16	0.50 - 1.25
3.	Laut Jawa Bagian Selatan Bawean	Hujan Ringan	Timur - Tenggara	5 - 14	0.40 - 1.00
4.	Laut Jawa Bagian Barat Masalembu	Berawan	Timur - Tenggara	5 - 16	0.50 - 1.25
5.	Laut Jawa Bagian Timur Masalembu	Cerah Berawan	Timur - Tenggara	5 - 17	0.40 - 1.00
6.	Perairan Tuban - Lamongan	Hujan Sedang	Tenggara - Selatan	4 - 13	0.20 - 0.75
7.	Perairan Gresik - Surabaya	Hujan Ringan	Selatan - Barat Daya	4 - 12	0.20 - 0.75
8.	Perairan Utara Madura	Cerah Berawan	Timur - Tenggara	5 - 16	0.30 - 1.00
9.	Perairan Kepulauan Sapudi	Berawan	Timur - Tenggara	5 - 16	0.30 - 1.00
10.	Perairan Kepulauan Kangean	Berawan	Timur - Tenggara	5 - 17	0.50 - 1.25
11.	Selat Madura Bagian Barat	Berawan	Timur - Tenggara	3 - 14	0.10 - 0.50
12.	Selat Madura Bagian Timur	Hujan Ringan	Timur - Tenggara	5 - 14	0.30 - 1.00
13.	Perairan Selatan Jawa Timur	Berawan	Tenggara - Selatan	7 - 12	0.75 - 2.00
14.	Samudera Hindia Selatan Jawa Timur	Berawan	Tenggara - Selatan	8 - 13	1.00 - 2.25
Peringatan : Nil					

Sumber Informasi: BMKG Maritim Perak Surabaya

VIII. Komunikasi Radio

Berdasarkan monitoring dari Media Sosial (Facebook, WhatsApp & Telegram) dan Radio Pusdalops BBD Provinsi Jawa Timur di Frekwensi HF 114.375 dan VHF 143.550 MHz pada hari pada **Rabu - Kamis, 20 - 21 November 2019** Pukul 07.00 - 07.00 WIB. Dilaporkan sebagai berikut:

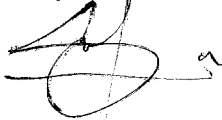
LOG SHEET		Tanggal : 20 - 21 November 2019
		Hari : Rabu - Kamis
Operator : Ibni S, Sahala & Tim JR Semeru		STASIUN : PUSDALOPS BPBD JATIM
REKAP PERCAKAPAN		
Waktu	Pengirim	Percakapan
21/11/2019 06:37:00	kab ngawi	cerah
21/11/2019 06:17:00	kab situbondo	cerah
21/11/2019 06:04:00	kab Mojokerto	Cerah & Sebagian Wilayah Cerah Berawan
21/11/2019 05:35:00	kab Bojonegoro	cerah berawan

LOG SHEET		Tanggal : 20 - 21 November 2019
Operator : Ibni S, Sahala & Tim JR Semeru		Hari : Rabu - Kamis
		STASIUN : PUSDALOPS BPBD JATIM
REKAP PERCAKAPAN		
Waktu	Pengirim	Percakapan
21/11/2019 04:15:00	kab bondowoso	udara kabur
21/11/2019 00:59:00	kab jombang	cerah
21/11/2019 00:00:00	kab mojokerto	Cerah & Sebagian Wilayah Cerah Berawan
20/11/2019 23:01:00	kab banyuwangi	berawan
20/11/2019 23:00:00	Kab. Magetan	Cerah - Berawan
20/11/2019 23:00:00	Kab. Banyuwangi	Cerah – Berawan
20/11/2019 22:25:00	Kab. Gresik	Cerah
20/11/2019 22:10:00	Kota Malang	Berawan
20/11/2019 22:00:00	Kab. Jombang	Cerah
20/11/2019 22:00:00	Kab. Nganjuk	Cerah
20/11/2019 21:00:00	Kab. Trenggalek	Cerah
20/11/2019 21:00:00	Kab. Mojokerto	Cerah & Sebagian Wilayah Cerah Berawan
20/11/2019 21:00:00	Kab. Pacitan	Berawan
20/11/2019 20:00:00	Kota Batu	Berawan
20/11/2019 19:45:00	Kab. Jember	Berawan
20/11/2019 19:00:00	Kab. Jombang	Cerah
20/11/2019 19:00:00	Kab. Blitar	Cerah Berawan Giat BPBD KAB. Blitar melaksanakan kegiatan dropping air Bersih ke Desa Ngadipuro Dusun Banyu Urip Rt01 Rw04 dan Rt04 Rw01 Kec. Wonotirto Kab. Blitar dengan menggunakan 2 unit Truk Tangki Kapasitas 6000 Liter untuk pemanfaatan 150 KK 450 Jiwa
20/11/2019 19:00:00	Kota Malang	Cerah Berawan
20/11/2019 19:00:00	Kab. Madiun	Cerah Berawan
20/11/2019 19:00:00	Kab. Nganjuk	Cerah
20/11/2019 18:40:00	Kab. Situbondo	Cerah Berawan
20/11/2019 18:00:00	Kab. Mojokerto	Cerah & Sebagian Wilayah Cerah Berawan
20/11/2019 18:00:00	Kab. Ngawi	Hujan di beberapa wilayah
20/11/2019 17:00:00	Kab. Gresik	Cerah - Cerah Berawan
20/11/2019 16:48:00	Kab. Trenggalek	Giat BPBD Kab. Trenggalek mendistribusikan bantuan air bersih untuk masyarakat yang terdampak kekeringan di: - Ds. Sambirejo, Ds. Karangsono Kec. Trenggalek - Ds. Ngadirenggo Kec. Pogalan - Ds. Jatiprahu, Ds. Sumber Pendistribusian bantuan air bersih dengan menggunakan 1 truk tangki berkapasitas 5000 liter.
20/11/2019 16:00:00	Kab. Nganjuk	Cerah
20/11/2019 16:00:00	Kota Malang	Cerah Berawan
20/11/2019 16:00:00	Kab. Ponorogo	Cerah Berawan
20/11/2019 16:00:00	Kab. Jombang	Cerah
20/11/2019 15:15:00	Kab. Magetan	Cerah - Berawan
20/11/2019 15:04:00	Kab. Mojokerto	Cerah & Sebagian Wilayah Cerah Berawan
20/11/2019 13:13:00	Kab. Ponorogo	Giat BPBD Kabupaten Ponorogo pada Rabu 20 November 2019 melakukan Distribusi Air Bersih kewilayah yang terdampak kekeringan/krisis air bersih : - Desa Bungu Kecamatan Bungkal 1 tangki 6.000 L - Desa Maguwan Kecamatan Sambit 1 tangki 6.000 L - Desa Grogol Kecamatan Sawoo 1 tangki 6.000 L - Desa Sawoo Kecamatan Sawoo 2 tangki @ 6.000 L

LOG SHEET		Tanggal : 20 - 21 November 2019
Operator : Ibni S, Sahala & Tim JR Semeru		Hari : Rabu - Kamis
		STASIUN : PUSDALOPS BPBD JATIM
REKAP PERCAKAPAN		
Waktu	Pengirim	Percakapan
		- Desa Karangpatihan Kecamatan Pulung 5 tangki @ 6.000 L
20/11/2019 13:00:00	Kota Malang	Berawan
20/11/2019 13:00:00	Kota Batu	Berawan
20/11/2019 13:00:00	Kab. Nganjuk	Cerah
20/11/2019 13:00:00	Kab. Jombang	Cerah
20/11/2019 12:23:00	Kab. Mojokerto	Cerah
20/11/2019 12:00:00	Kab. Gresik	Cerah
20/11/2019 11:43:00	Kab. Malang	Cerah - Berawan
20/11/2019 10:00:00	Kota Malang	Cerah Berawan
20/11/2019 10:00:00	Kab. Jombang	Cerah
20/11/2019 10:00:00	Kab. Nganjuk	Cerah
20/11/2019 08:50:00	Kab. Malang	Berawan - Hujan
20/11/2019 08:11:00	Kab. Mojokerto	Giat pendistribusian air bersih, bantuan dari pemerintah propinsi jawa timur, hari selasa tanggal 20 november 2019 : - Desa kunjorowesi, kec ngoro sebanyak 1 tangki - Desa manduro mg kec ngoro sebanyak 1 tangki - Desa kutogirang sebanyak 3 tangki - Desa simongagrok kec dawarblandong 2 tangki - Desa duyung 4 tangki - Desa jedong 1 tangki
20/11/2019 08:00:00	Kab. Magetan	Cerah
20/11/2019 07:30:00	Kab. Gresik	Cerah - Cerah Berawan
20/11/2019 07:15:00	Kab. Ponorogo	Cerah
20/11/2019 07:00:00	Kab. Bojonegoro	Cerah
20/11/2019 07:00:00	Kab. Situbondo	Cerah Berawan
20/11/2019 07:00:00	Kota Malang	Cerah
20/11/2019 07:00:00	Kab. Nganjuk	Cerah
20/11/2019 07:00:00	Kab. Madiun	Cerah
20/11/2019 07:00:00	Kab. Jombang	Cerah
20/11/2019 07:00:00	Kota Batu	Cerah Berawan
20/11/2019 07:00:00	Kab. Pacitan	Cerah Berawan

Sidoarjo, 21 November 2019
a.n. KAPUSDALOPS PB
BPBD Prov. Jawa Timur


Operator,



IBNI ABDILLAH SOBRI

NIPPTT. 208-15021992-012019-1907

Manager,



Ir. WIDODO, MM.

Pembina

NIP. 19620628 199103 1 011

LAPORAN AKTIVITAS PENGAMATAN GUNUNG API SEMERU (3676 mdpl)

Tanggal : 21 November 2019

Pukul : 05.28 WIB

a. **VISUAL**

Cuaca Pos	Cerah	Curah Hujan : -	Angin : lemah ke arah selatan	Suhu : 22 - 30 °C
Visual Gunung	Jelas			
Asap : -		Tekanan : -	Arah : -	Tinggi : -
Keterangan :	-			

b. **SEISMIK** **20 November 2019 (00:00-24:00 WIB)**

JENIS GEMPA	JUMLAH (kali)	A. MAX (mm)	S - P (detik)	LAMA GEMPA (detik)	KETERANGAN
Tremor	-	-	-	-	-
Tremor Harmonik	-	-	-	-	-
Tremor Menerus (Microtremor)	-	-	-	-	-
Terasa	-	-	-	-	-
Hembusan	6	2 - 9	-	45 - 100	-
Longsor / Guguran	2	1 - 3	-	47 - 65	-
Low Frekuensi	-	-	-	-	-
TJ / Tektonik Jauh	-	-	-	-	-
TL / Tektonik Lokal	-	-	-	-	-
Vulkanik Dalam (VA)	-	-	-	-	-
Vulkanik Dangkal (VB)	-	-	-	-	-
Letusan	13	11 - 25	-	20 - 167	-
Tornillo	-	-	-	-	-

c. **LAIN -LAIN** : -

d. **REKOMENDASI** :
 1. Masyarakat tidak melakukan aktivitas di dalam radius 1 km dan wilayah sejauh 4 km di sektor lereng selatan-tenggara kawah aktif yang merupakan wilayah bukaan kawah aktif G. Semeru (Jongring Seloko) sebagai alur luncuran awan panas.
 2. Mewaspadaai gugurnya kubah lava di Kawah Jongring Seloko.

e. **KESIMPULAN** : **Status Gunung Semeru WASPADA (Level II)**

f. **SUMBER DATA** : KESDM, Badan Geologi, PVMBG - Pos Pengamatan Gunungapi Semeru
<https://magma.vsi.esdm.go.id/>

g. **PENYUSUN LAPORAN** : Liswanto, A.P.

Sidoarjo, 21 November 2019

a.n. KAPUSDALOPS PB
 BPBD Prov. Jawa Timur
 Manager,



Ir. WIDODO, MM

Pembina

NIP. 19620628 199103 1 011

LAPORAN AKTIVITAS PENGAMATAN GUNUNG API BROMO (2329 mdpl)

Tanggal : 21 November 2019

Pukul : 00.11 WIB

a. **VISUAL**

Cuaca Pos	Cerah berawan, dan mendung	Curah Hujan : -	Angin : lemah hingga sedang ke arah selatan, barat daya, barat, dan barat laut.	Suhu : 8 – 17 °C
Visual Gunung	Jelas			
Asap : Putih intensitas tipis	Tekanan : Lemah	Arah : -	Tinggi : 50 – 100 m	
Keterangan :	Tercium bau belerang ringan di PPGA Bromo			

b. **SEISMIK** **20 November 2019 (00:00-24:00 WIB)**

JENIS GEMPA	JUMLAH (kali)	A. MAX (mm)	S - P (detik)	LAMA GEMPA (detik)	KETERANGAN
Tremor	-	-	-	-	-
Tremor Harmonik	-	-	-	-	-
Tremor Menerus (Microtremor)	-	0.5 – 1	-	-	Dominan 1 mm
Terasa	-	-	-	-	-
Hembusan	-	-	-	-	-
Longsoran / Guguran	-	-	-	-	-
Low Frekuensi	-	-	-	-	-
TJ / Tektonik Jauh	-	-	-	-	-
TL / Tektonik Lokal	-	-	-	-	-
Vulkanik Dalam (VA)	-	-	-	-	-
Vulkanik Dangkal (VB)	-	-	-	-	-
Letusan	-	-	-	-	-

- c. **LAIN –LAIN** : -
- d. **REKOMENDASI** : Masyarakat di sekitar G. Bromo dan pengunjung/wisatawan/pendaki tidak diperbolehkan memasuki kawasan dalam radius 1 km dari kawah aktif G. Bromo.
- e. **KESIMPULAN** : **Status Gunung Bromo WASPADA (Level II)**
- f. **SUMBER DATA** : KESDM, Badan Geologi, PVMBG - Pos Pengamatan Gunungapi Bromo
<https://magma.vsi.esdm.go.id/>
- g. **PENYUSUN LAPORAN** : Hadi Purwoko, A.Md.Kom.

Sidoarjo, 21 November 2019

a.n. KAPUSDALOPS PB
BPBD Prov. Jawa Timur
Manager,


Ir. WIDODO, MM

Pembina

NIP. 19620628 199103 1 011