



PEMERINTAH PROVINSI JAWA TIMUR
BADAN PENANGGULANGAN BENCANA DAERAH

Jl. Letjen S. Parman No. 55 Waru, Telp. (031) 8550222; Fax. (031) 8550101
WARU – SIDOARJO

Sidoarjo, 14 Agustus 2019

Nomor : 360/1418 /208.1/2019
Sifat : Penting
Lampiran : -
Perihal : Laporan Harian Bencana


Kepada
Yth. Ibu Gubernur Jawa Timur

Di **SURABAYA**

Bersama ini disampaikan dengan hormat **Laporan Harian** PUSDALOPS
PB BPBD Provinsi Jawa Timur kejadian bencana Tanggal 13 – 14 Agustus 2019
pukul 07.00 WIB, berdasarkan pantauan petugas piket dan laporan dari BPBD
Kabupaten Kota se Jawa Timur sebagaimana terlampir.

Demikian untuk menjadi periksa.

An. KEPALA PELAKSANA
BADAN PENANGGULANGAN BENCANA DAERAH
PROVINSI JAWA TIMUR
Sekretaris,
u.b
Kasubbag Umum dan Kepegawaian


Drs. SRIYONO, MM., M.Si
Pembina
NIP. 19651114 199203 1 017

TEMBUSAN :

- Yth. 1. Bp. Kepala BNPB di Jakarta
2. Bp. Kepala Kepolisian Daerah
Jawa Timur
3. Bp. Wakil Gubernur Jawa Timur
4. Bp. Sekretaris Daerah Prov.
Jatim selaku Kepala ex officio
BPBD Prov. Jatim
5. Bp. Kepala Pelaksana BPBD
Prov. Jatim
-



**PEMERINTAH PROVINSI JAWA TIMUR
BADAN PENANGGULANGAN BENCANA DAERAH**

Jl. Letjen. S. Parman No. 55 Waru, Telp. (031) 8550222; Fax. (031) 8550101
SIDOARJO – 61256

LAPORAN HARIAN PUSDALOPS

Dilaporkan kejadian alam dan bencana di wilayah Jawa Timur yang terjadi pada **Selasa – Rabu, 13 – 14 Agustus 2019** pukul 07.00 s/d 07.00 WIB. Informasi yang diperoleh Pusdalops BPBD Provinsi Jawa Timur, sebagai berikut :

I. Kejadian Bencana

Nihil

II. Kejadian Lain – Lain

1. Kabupaten : Trenggalek Kabupaten
/ Kota
Waktu : 2019-08-14 03:27:12
Tipe : Gempa Bumi
Kejadian
Lokasi : 24 km Tenggara TRENGGALEK-JATIM
Koordinat : -8.290000,111.790001
Cuaca : Cerah
Kronologi : Gempa Mag:3.5 SR, 14-Aug-19 03:27:12 WIB, Lok:8.29 LS,111.79 BT (24 km Tenggara TRENGGALEK-JATIM), Kedlmn:105 Km
Korban : 0
Kerusakan : -
Kerugian : -
Upaya : Menyebarkan info gempa.
Sumber : BMKG-PGR VII

2. Kabupaten : Ponorogo Kabupaten
/ Kota
Waktu : 2019-08-13 22:20:00
Tipe : Kebakaran
Kejadian
Lokasi : Jl. Sidomakmur, RT 01/RW 01, Dukuh Krajan, Desa Ngrupit, Kec. Jenangan
Koordinat : -7.825912,111.507141
Cuaca : Cerah
Kronologi : Pada pukul 21.30 WIB TRC-PB mendapatkan informasi kebakaran salah satu rumah warga, lalu TRC-PB menuju ke lokasi untuk melakukan kaji cepat dan melakukan suplay air untuk pembasahan, dugaan awal kebakaran terjadi akibat pemilik rumah lupa mematikan kompor.
Korban : 0
Kerusakan : 1 rumah terbakar.
Kerugian : -
Upaya : Pemadaman dilakukan oleh DAMKAR dan TRC-PB BPBD Ponorogo
Sumber : Pusdalops PB - BPBD Kab. Ponorogo

3. Kabupaten : Banyuwangi Kabupaten
/ Kota

Waktu : 2019-08-13 20:40:09
Tipe : Gempa Bumi
Kejadian
Lokasi : 160 km BaratDaya JEMBRANA-BALI
Koordinat : -9.670000,114.019997
Cuaca : Cerah
Kronologi : Gempa Mag:5.0 SR, 13-Aug-19 20:40:09 WIB, Lok:9.67 LS,114.02 BT (160 km BaratDaya JEMBRANA-BALI), Kedlmn:10 Km
Keterangan : Sebagian kecil wilayah Kab. Banyuwangi, Kab. Jember dan Kab. Malang Jawa Timur merasakan getaran dengan skala II MMI.
Korban : 0
Kerusakan : -
Kerugian : -
Upaya : Menyebarkan info gempa melalui media sosial.
Sumber : BMKG

4. Kabupaten : Ponorogo Kabupaten
/ Kota
Waktu : 2019-08-13 18:45:00
Tipe : Kebakaran Hutan
Kejadian
Lokasi : RT 03 RW 02 Dukuh Sekar Putih, Desa Dayakan, Kecamatan Badegan
Koordinat : -7.910527,111.311928
Cuaca : Cerah
Kronologi : Pukul 18.45 WIB terlihat api sudah berkobar dari jarak jauh +- 1.8 KM dari belakang rumah warga dan api masih menyala sampai saat ini pkl 21.42 WIB.
Kendala : Jarak yang jauh menuju TKP, situasi malam.
Korban : 0
Kerusakan : Hutan terbakar (dalam perhitungan)
Kerugian : -
Upaya : Pemantauan kebakaran serta antisipasi dari TRC BPBD, warga sekitar.
Sumber : Pusdalops PB - BPBD Kab. Ponorogo

5. Kabupaten : Banyuwangi Kabupaten
/ Kota
Waktu : 2019-08-13 17:21:30
Tipe : Gempa Bumi
Kejadian
Lokasi : 167 km BaratDaya JEMBRANA-BALI
Koordinat : -9.720000,113.970001
Cuaca : Cerah
Kronologi : Gempa Mag:5.0, 13-Aug-19 17:21:30 WIB, Lok:9.72 LS,113.97 BT (167 km BaratDaya JEMBRANA-BALI), Kedlmn:10 Km
Keterangan : Gempa dirasakan di sebagian Kab. Banyuwangi dengan skala II MMI.
Korban : 0
Kerusakan : -
Kerugian : -
Upaya : - Menyebarkan info gempa.
- Meningkatkan kewaspadaan untuk wilayah yang terdekat dengan titik gempa.
Sumber : BMKG

6. Kabupaten : Lamongan Kabupaten
/ Kota
Waktu : 2019-08-13 17:00:00
Tipe : Kebakaran
Kejadian
Lokasi : Dsn. Sukoanyar, Ds. Wudi, Kec. Turi
Koordinat : -7.100786,112.360909
Cuaca : Cerah
Kronologi : Pkl. 17.00 WIB Seorang warga setempat melihat kobaran api yang membakar bengkel, karena kencangnya angin sehingga api cepat membesar dan merembet ke bagian lainya. Api berhasil dipadamkan pk 18.15 WIB oleh DAMKAR Kab.Lamongan. Akibat kejadian tersebut terbakarnya bengkel (bangunan) semi permanen, 5 unit mobil beserta peralatan Perbengkelan ikut terbakar. Penyebab kebakaran masih dalam proses penyidikan.
Korban : 0
Kerusakan : Bengkel (bangunan) semi permanen terbakar serta 5 unit mobil dan peralatan perbengkelan.
Kerugian : -
Upaya : Damkar Lamongan bergegas menuju tempat kejadian serta melakukan kaji cepat.
Sumber : PUSDALOPS PB - BPBD Kab. Lamongan

7. Kabupaten : Surabaya Kota
/ Kota
Waktu : 2019-08-13 16:20:00
Tipe : Kebakaran
Kejadian
Lokasi : Jl. Surabayan Gg 4 No 36, Kel. Kedungdoro, Kec. Tegalsari
Koordinat : -7.266610,112.733635
Cuaca : Cerah
Kronologi : Terjadi kebakaran akibat tabung Elpiji ngebros di rumah milik Bpk Khoiron, sementara api membakar bagian dapur berukuran 1 x 2 m. Api sempat besar mengenai dapur kemudian warga sigap memadamkan menggunakan Apar. Api padam dan dinyatakan kondusif pkl 16.41 WIB.
Korban : 0
Kerusakan : 1 rumah rusak ringan (bagian dapur)
Kerugian : -
Upaya : Unit yang diberangkatkan : 1 Unit Tempur Pos Grudo
Sumber : Command Center Surabaya

8. Kabupaten : Batu Kota
/ Kota
Waktu : 2019-08-13 15:00:00
Tipe : Kebakaran
Kejadian
Lokasi : Jl. Pattimura RT 05 RW 07, Kelurahan Temas, Kecamatan Batu
Koordinat : -7.887010,112.543953
Cuaca : Cerah
Kronologi : Korsleting listrik yang terjadi di ruangan kamar lantai atas sehingga menyebabkan kebakaran di kamar tersebut. Akibat kejadian tersebut satu ruang kamar berukuran 3x4 dan ruang keluarga terbakar, peralatan elektronik dan perabotan kamar.

Korban : 0
Kerusakan : 1 rumah rusak ringan (bagian kamar dan ruang keluarga)
Kerugian : -
Upaya : - Kaji cepat.
- Pemadaman dan pendinginan oleh Dinas Penanggulangan Kebakaran.
- Koordinasi dengan pihak terkait
Personil yang terlibat :
a) Dinas Penanggulangan Kebakaran Kota Batu
b) BPBD Kota Batu
c) Dinas Kesehatan Kota Batu
d) Polres Batu
e) Koramil
f) PMI Kota Batu
g) PLN
h) Linmas
i) Garda Relawan
j). Warga Setempat
Sumber : Pusdalops PB - BPBD Kota Batu

9. Kabupaten : Jombang Kabupaten
/ Kota
Waktu : 2019-08-13 13:25:00
Tipe : Kebakaran Lahan
Kejadian
Lokasi : Dsn. Karangtimongo, Ds. Denanyar, Kec. Jombang
Koordinat : -7.542388,112.213394
Cuaca : Cerah
Kronologi : - Pkl. 11.30 WIB Seorang warga membakar sampah;
- Pkl. 12.30 WIB Karena kencangnya angin api membesar dan merembet pada daun kering disekitar pembakaran sampah;
- Pkl. 13.00 WIB seorang warga mengetahui api sudah meluas karena kencangnya angin;
- Pkl. 15.30 WIB Penanganan kebakaran selesai dan dinyatakan kondusif.
Korban : 0
Kerusakan : Lahan terbakar (dalam proses perhitungan)
Kerugian : -
Upaya : - Pkl. 13.25 WIB PUSDALOPS BPBD Jombang menerima laporan;
- Pkl. 13.30 WIB PUSDALOPS BPBD Jombang memberangkatkan satu Unit Fire Pumper Truck dan satu unit supply truk dari Pos Pemadam Kebakaran Jombang;
- Pkl. 13.45 WIB Tim tiba dilokasi dan melakukan pemadaman;
Sumber : Pusdalops PB - BPBD Kab. Jombang

10. Kabupaten : Surabaya Kota
/ Kota
Waktu : 2019-08-13 08:26:00
Tipe : Kebakaran
Kejadian
Lokasi : Jl. Banyu Urip No.276, Kel. Kupang Krajan, Kec. Sawahan
Koordinat : -7.269312,112.717697
Cuaca : Cerah
Kronologi : Terjadi kebakaran yang disebabkan karena padasaat memasak, ditinggal ke pasar oleh pemilik sehingga menyebabkan terjadinya kebakaran bagian dapur di rumah semi permanen milik Ibu Suci yang berukuran 4 x 8 m. Api berhasil

dikendalikan pada pkl 08.41 WIB

Korban : 0
Kerusakan : 1 rumah semi permanen rusak (bagian dapur)
Kerugian : -
Upaya : Unit pemadam yang diberangkatkan : 7 Unit
- 1 Unit Tempur Pos Grudo
- 1 Unit Rescue + 1 Unit Matra + 4 Unit Walang Kadung
Penanganan oleh :
a) Dinas Pemadam Kebakaran Kota Surabaya
b) BPB & Linmas
c) Posko Terpadu Dukuh pakis
d) Praja Sawahan
Sumber : Command Center Surabaya

III. Aktivitas Gunung Api di Wilayah Jawa Timur

Gunung api di wilayah Jawa Timur yang terpantau sebagai berikut:

1. Gunung Bromo : **WASPADA** (Level II) Sejak Tanggal 20 Oktober 2016
2. Gunung Semeru : **WASPADA** (Level II) Sejak Tanggal 02 Mei 2013
3. Gunung Raung : **NORMAL** (Level I) Sejak Tanggal 20 Oktober 2016
4. Gunung Ijen : **NORMAL** (Level I) Sejak Tanggal 08 Agustus 2014
5. Gunung Kelud : **NORMAL** (Level I) Sejak Tanggal 07 Agustus 2014
6. Gunung Lamongan : **NORMAL** (Level I) Sejak Tanggal 19 April 2012
7. Gunung Arjuno - Welirang : **NORMAL** (Level I) Sejak Tahun 1995

IV. Pantauan Titik Panas Wilayah Jawa Timur

Pantauan berdasarkan sensor *MODIS (Moderate Resolution Imaging Spectroradiometer)* dari Satelit *Terra, Aqua, Suomi* pada hari pada **Selasa – Rabu, 13 – 14 Agustus 2019** pukul 07.00 s/d 07.00 WIB, dilaporkan sebagai berikut :

No.	Kab / Kota	Kecamatan	Jumlah Hotspot	Koordinat	Waktu (WIB)	TK (%)	Keterangan
1.	Bojonegoro	Margomulyo	2	-7.27547264099 111.458892822	13-08-2019 09:52:00	66	Pembakaran sampah
2.	Jombang	Bareng	1	-7.66069602966 112.323471069	13-08-2019 09:52:00	65	Pembakaran sisa sampah sawah
3.	Magetan	Sukomoro	1	-7.5995221138 111.35559082	13-08-2019 22:52:00	77	Pembakaran sisa sampah sawah

V. Peringatan Dini Cuaca Wilayah Jawa Timur

A. Nihil

B. Penyebaran informasi peringatan dini Jatim :

1. Menelepon Kabupaten/ Kota yang diperkirakan berpotensi terjadi hujan.
2. Menyebarkan informasi melalui Radio Komunikasi VHF BPBD Provinsi Jawa Timur pada freq 164.525 Mhz dan VHF RAPI pada freq 143.550 Mhz.
3. Menyebarkan informasi ke Kab/Kota melalui SMS Gateway BPBD Provinsi Jawa Timur dan melalui ponsel monitoring nomor 081231780000 dan Jejaring Sosial

VI. Prakiraan Cuaca Wilayah Jawa Timur

Prakiraan Cuaca Provinsi Jawa Timur pada **Rabu – Kamis, 14 – 15 Agustus 2019** mulai Pukul 07.00 s/d 07.00 WIB. Dilaporkan sebagai berikut :

No.	Kab. / Kota	Prakiraan Cuaca				Suhu (°C)	Kelembapan (%)	Kec. Angin (Km/Jam)	Arah Angin
		Pagi	Siang	Malam	Dini Hari				
BAKORWIL I - Cuaca Cerah hingga Udara Kabur dengan Suhu 17 - 33° C									

No.	Kab. / Kota	Prakiraan Cuaca				Suhu (°C)	Kelembapan (%)	Kec. Angin (Km/Jam)	Arah Angin
		Pagi	Siang	Malam	Dini Hari				
1	Kota Kediri	Cerah	Cerah	Cerah Berawan	Cerah	22 - 32	50 - 90	30	Barat
2	Kab. Kediri	Udara Kabur	Cerah	Cerah Berawan	Udara Kabur	21 - 30	50 - 90	30	Barat
3	Kota Madiun	Cerah	Cerah	Cerah	Cerah	22 - 33	45 - 85	30	Barat
4	Kab. Madiun	Cerah	Cerah	Cerah	Udara Kabur	21 - 32	50 - 90	30	Barat
5	Kab. Magetan	Udara Kabur	Cerah	Cerah	Udara Kabur	17 - 30	55 - 90	30	Barat
6	Kab. Ngawi	Udara Kabur	Cerah	Cerah	Cerah	23 - 32	45 - 85	30	Barat
7	Kab. Pacitan	Cerah	Cerah	Cerah	Cerah Berawan	23 - 30	65 - 90	40	Barat Laut
8	Kab. Ponorogo	Cerah	Cerah	Cerah	Udara Kabur	22 - 32	50 - 85	30	Barat
9	Kab. Trenggalek	Cerah	Cerah	Udara Kabur	Udara Kabur	21 - 31	65 - 95	30	Barat
10	Kab. Tulungagung	Udara Kabur	Cerah	Cerah	Udara Kabur	22 - 31	60 - 95	30	Barat
BAKORWIL II - Cuaca Cerah hingga Udara Kabur dengan Suhu 20 - 33° C									
11	Kab. Bojonegoro	Berawan	Cerah	Cerah	Cerah Berawan	23 - 33	50 - 85	30	Barat Laut
12	Kab. Gresik	Cerah	Cerah	Cerah	Cerah	24 - 33	45 - 85	30	Barat
13	Kab. Jombang	Udara Kabur	Cerah	Cerah	Udara Kabur	22 - 32	45 - 85	30	Barat
14	Kab. Lamongan	Cerah Berawan	Cerah	Cerah	Cerah Berawan	23 - 32	45 - 85	30	Barat
15	Kab. Tuban	Cerah	Cerah	Cerah	Cerah	22 - 31	50 - 90	30	Barat
16	Kab. Nganjuk	Udara Kabur	Cerah	Cerah	Udara Kabur	21 - 32	45 - 85	30	Barat Laut
17	Kota Mojokerto	Cerah	Cerah	Cerah	Cerah	23 - 32	45 - 85	30	Barat
18	Kab. Mojokerto	Udara Kabur	Cerah	Cerah	Udara Kabur	20 - 30	50 - 90	30	Barat
BAKORWIL III - Cuaca Cerah hingga Udara Kabur dengan Suhu 14 - 33° C									
19	Kota Batu	Udara Kabur	Cerah	Cerah Berawan	Udara Kabur	14 - 28	60 - 95	30	Barat Laut
20	Kota Blitar	Cerah	Cerah	Cerah	Udara Kabur	20 - 30	50 - 90	30	Barat
21	Kab. Blitar	Cerah	Cerah	Cerah	Udara Kabur	20 - 32	55 - 90	30	Barat
22	Kota Malang	Udara Kabur	Cerah	Cerah	Udara Kabur	18 - 30	55 - 90	30	Barat Laut
23	Kab. Malang	Cerah	Cerah	Cerah	Udara Kabur	19 - 31	50 - 90	30	Barat
24	Kab. Sidoarjo	Cerah	Cerah	Cerah	Udara Kabur	23 - 32	50 - 90	30	Barat
25	Kota Surabaya	Cerah	Cerah	Cerah	Cerah	24 - 33	45 - 85	30	Barat
26	Kota Pasuruan	Cerah	Cerah	Cerah Berawan	Cerah	23 - 31	50 - 85	30	Barat
27	Kab. Pasuruan	Udara Kabur	Cerah	Cerah	Udara Kabur	21 - 31	55 - 90	30	Barat
BAKORWIL IV - Cuaca Cerah hingga Cerah Berawan dengan Suhu 24- 33° C									
28	Kab. Bangkalan	Cerah	Cerah Berawan	Cerah	Cerah	24 - 33	50 - 85	30	Barat
29	Kab. Pamekasan	Cerah	Cerah	Cerah	Cerah	24 - 30	55 - 85	30	Barat Laut
30	Kab. Sampang	Cerah Berawan	Cerah	Cerah	Cerah	24 - 32	50 - 85	30	Barat Laut
31	Kab. Sumenep	Cerah	Cerah	Cerah	Cerah	24 - 30	55 - 85	30	Barat Laut
BAKORWIL V - Cuaca Cerah hingga Udara Kabur dengan Suhu 20 - 33° C									
32	Kab. Banyuwangi	Cerah	Cerah	Cerah Berawan	Cerah	22 - 30	60 - 90	30	Barat

No.	Kab. / Kota	Prakiraan Cuaca				Suhu (°C)	Kelembapan (%)	Kec. Angin (Km/Jam)	Arah Angin
		Pagi	Siang	Malam	Dini Hari				
33	Kab. Bondowoso	Udara Kabur	Cerah	Cerah	Udara Kabur	21 - 33	50 - 90	30	Barat
34	Kab. Jember	Cerah Berawan	Cerah Berawan	Cerah Berawan	Udara Kabur	20 - 30	60 - 85	30	Barat
35	Kab. Lumajang	Cerah	Cerah	Cerah Berawan	Udara Kabur	22 - 30	60 - 95	40	Barat
36	Kab. Situbondo	Cerah	Cerah	Cerah	Cerah	22 - 32	45 - 85	30	Barat
37	Kota Probolinggo	Cerah	Cerah	Cerah	Cerah	23 - 30	50 - 85	30	Barat
38	Kab. Probolinggo	Udara Kabur	Cerah Berawan	Cerah	Udara Kabur	21 - 31	55 - 90	30	Barat

Peringatan Dini : Nihil

Sumber Informasi: BMKG via Pusdalops BPBD Jatim

VII. Prakiraan Tinggi Gelombang

Prakiraan gelombang laut maksimum di wilayah Jawa Timur pada **Rabu – Kamis, 14 – 15 Agustus 2019** mulai Pukul 07.00 s/d 07.00 WIB. Dilaporkan sebagai berikut :

No.	Nama Wilayah Perairan	Cuaca	Kondisi Angin		Tinggi Gelombang (Meter)
			Arah	Kec. (Knots)	
1.	Laut Jawa Bagian Timur	Berawan	Timur – Tenggara	10 – 30	2.00 – 4.00
2.	Perairan Kepulauan Masalembu	Berawan	Timur Laut – Tenggara	10 – 28	1.50 – 3.50
3.	Perairan Pulau Bawean	Berawan	Timur – Tenggara	10 – 28	1.50 – 3.50
4.	Perairan Utara Jawa Timur	Berawan	Timur – Tenggara	10 – 28	1.50 – 3.50
5.	Perairan Gresik	Berawan	Timur Laut – Tenggara	7 – 24	0.50 – 2.00
6.	Selat Madura	Hujan Ringan	Timur – Tenggara	8 – 25	0.75 – 2.50
7.	Perairan Kepulauan Kangean	Cerah Berawan	Timur Laut – Tenggara	10 – 30	2.00 – 4.00
8.	Perairan Selatan Jawa Timur	Hujan Ringan	Timur – Tenggara	9 – 26	1.50 – 3.00
9.	Samudera Hindia Selatan Jawa Timur	Hujan Ringan	Timur – Tenggara	10 – 28	1.50 – 3.50

Peringatan : Waspada tinggi gelombang laut lebih dari 3.0 m di Laut Jawa bagian timur, Perairan Masalembu, Bawean, Kangean dan Samudra Hindia selatan Jatim.

Sumber Informasi: BMKG Maritim Perak Surabaya

VIII. Komunikasi Radio


Berdasarkan monitoring dari Media Sosial (Facebook, WhatsApp & Telegram) dan Radio Pusdalops BBD Provinsi Jawa Timur di Frekwensi HF 114.375 dan VHF 143.550 MHz pada hari pada **Selasa – Rabu, 13 – 14 Agustus 2019** Pukul 07.00 - 07.00 WIB. Dilaporkan sebagai berikut :

LOG SHEET		Tanggal Hari
		: 13 – 14 Agustus 2019
Operator : Ibni A. S. & Tim JR Raung		: Selasa – Rabu
		STASIUN : PUSDALOPS BPBD JATIM
REKAP PERCAKAPAN		
Waktu	Pengirim	Percakapan
13/08/2019 07:00:00	Kab. Nganjuk	Cerah
13/08/2019 07:00:00	Kota Malang	Cerah
13/08/2019 07:00:00	Kab. Madiun	Cerah
13/08/2019 07:00:00	Kab. Madiun	Cerah
13/08/2019 07:11:00	Kab. Pamekasan	Cerah Berawan
13/08/2019 07:13:00	Kab. Banyuwangi	Cerah
13/08/2019 07:13:00	Kab. Situbondo	Cerah
13/08/2019 07:30:00	Kab. Gresik	Cerah
13/08/2019 07:38:00	Kab. Jombang	Cerah
13/08/2019 08:00:00	Kab. Ponorogo	Cerah
13/08/2019 08:00:00	Kab. Magetan	Udara Kabur


13/08/2019 08:10:00	Kab. Jember	Cerah
13/08/2019 08:20:00	Kab. Malang	Cerah Berawan
13/08/2019 09:00:00	Kab. Mojokerto	Cerah Berawan
13/08/2019 09:30:00	Cerah	Kab. Probolinggo
13/08/2019 10:00:00	Kota Malang	Cerah
13/08/2019 11:17:00	Kab. Situbondo	Giat Pengiriman Air bersih PDAM untuk masyarakat terdampak kekeringan di Dusun Trebungan timur, Desa Trebungan, Kec. Mlandingan Menggunakan truk tangki dengan kapasitas 5000 liter.
13/08/2019 11:30:00	Kab. Gresik	Cerah Giat BPBD Kab. Gresik mendistribusikan air bersih di Desa Cermen, Kecamatan Kedamean
13/08/2019 11:35:00	Kab. Situbondo	Cerah
13/08/2019 12:00:00	Kab. Mojokerto	Cerah
13/08/2019 12:10:00	Kota Batu	Cerah
13/08/2019 13:00:00	Kota Malang	Cerah
13/08/2019 13:00:00	Kab. Nganjuk	Cerah
13/08/2019 15:00:00	Kab. Magetan	Cerah
13/08/2019 15:00:00	Kab. Mojokerto	Cerah
13/08/2019 15:45:00	Kab. Ponorogo	Cerah Giat BPBD Kabupaten Ponorogo melakukan pendistribusian air bersih untuk masyarakat yang terdampak kekeringan di Dukuh Dungus Desa. Karangpatihan, Kecamatan Pulung Kabupaten Ponorogo, menggunakan 2 tangki berkapasitas @6.000 liter.
13/08/2019 16:00:00	Kab. Gresik	Cerah Giat hari ini pendistribusian air bersih dilakukan di : - Desa Cermen, Kecamatan Kedamean - Desa Lengkong, Kecamatan Cerme
13/08/2019 16:00:00	Kota Malang	Cerah - Cerah Berawan
13/08/2019 16:00:00	Kab. Jombang	Cerah
13/08/2019 16:00:00	Kab. Sidoarjo	Cerah
13/08/2019 16:00:00	Kab. Nganjuk	Cerah Giat BPBD Nganjuk : - Dropping Air Bersih Di Desa Dsn Sendanggogor Desa Ngepung Kec. Lengkong. - Koordinasi dan Pemasangan Papan Himbauan Kebakaran Hutan Bersama Polsek Ngluyu, Perhutani, LMDH, dan Masyarakat di Kec. Ngluyu Kab. Nganjuk
13/08/2019 17:00:00	Kab. Banyuwangi	Cerah Berawan
13/08/2019 18:00:00	Kab. Situbondo	Cerah
13/08/2019 19:00:00	Kota Malang	Cerah
13/08/2019 19:00:00	Kab. Kediri	Cerah
13/08/2019 19:00:00	Kab. Nganjuk	Cerah
13/08/2019 19:00:00	Kab. Madiun	Cerah
13/08/2019 20:00:00	Kota Batu	Cerah
13/08/2019 20:50:00	Kab. Jember	Cerah Berawan
13/08/2019 21:00:00	Kab. Gresik	Cerah
13/08/2019 21:00:00	Kab. Banyuwangi	Cerah Berawan
13/08/2019 21:12:00	Kab. Mojokerto	Cerah Berawan
13/08/2019 22:00:00	Kab. Jombang	Cerah
13/08/2019 22:00:00	Kota Malang	Cerah Berawan
13/08/2019 22:46:00	Kab. Trenggalek	Cerah
13/08/2019 23:00:00	Kab. Banyuwangi	Cerah – Cerah Berawan
13/08/2019 23:00:00	Kab. Magetan	Cerah
13/08/2019 23:47:00	Kab. Tulungagung	Cerah
13/08/2019 23:55:00	Kab. Ponorogo	Cerah
14/08/2019 00:00:00	Kab. Mojokerto	Cerah Berawan
14/08/2019 01:00:00	Kab. Jombang	Cerah
14/08/2019 01:00:00	Kab. Banyuwangi	Cerah Berawan
14/08/2019 02:30:00	Kab. Mojokerto	Cerah Berawan

14/08/2019 04:00:00	Kab. Jombang	Cerah
14/08/2019 04:00:00	Kota Malang	Berawan
14/08/2019 05:00:00	Kab. Bondowoso	Udara Kabur
14/08/2019 05:30:00	Kab. Mojokerto	Cerah berawan, dan sebagian wilayah berkabut
14/08/2019 07:00:00	Kab. Bojonegoro	Berawan

Sidoarjo, 14 Agustus 2019
a.n. KAPUSDALOPS PB
BPBD Prov. Jawa Timur
Manager,

Operator,


IBNI ABDILLAH SOBRI, A.Md
NIPTTPK. 208-15021992-012019-1907



Ir. WIDODO, MM.
Pembina
NIP. 19620628 199103 1 011

LAPORAN AKTIVITAS PENGAMATAN GUNUNG API BROMO (2329 mdpl)

Tanggal : 14 Agustus 2019

Pukul : 00.08 WIB

a. **VISUAL**

Cuaca Pos	Cerah dan berawan	Curah Hujan : -	Angin : Lemah ke arah selatan, barat daya, barat, dan barat laut.	Suhu : 7 – 21 °C
Visual Gunung	Jelas, kabut 0-I, hingga kabut 0-II			
Asap : Putih dengan intensitas tipis	Tekanan : Lemah	Arah : -	Tinggi : 50 - 100 m	
Keterangan :	- Tercium bau belerang ringan di PPGA Bromo.			

b. **SEISMIK** **13 Agustus 2019** (00:00-24:00 WIB)

JENIS GEMPA	JUMLAH (kali)	A. MAX (mm)	S - P (detik)	LAMA GEMPA (detik)	KETERANGAN
Tremor	-	-	-	-	-
Tremor Harmonik	-	-	-	-	-
Tremor Menerus (Microtremor)	-	0.5 – 1	-	-	(dominan 1 mm)
Terasa	-	-	-	-	-
Hembusan	-	-	-	-	-
Longsor / Guguran	-	-	-	-	-
Low Frekuensi	-	-	-	-	-
TJ / Tektonik Jauh	2	35 – 37	33 – 36	198 – 202	-
TL / Tektonik Lokal	-	-	-	-	-
Vulkanik Dalam (VA)	-	-	-	-	-
Vulkanik Dangkal (VB)	-	-	-	-	-
Letusan	-	-	-	-	-

c. **LAIN –LAIN** : -

d. **REKOMENDASI** : Masyarakat di sekitar G. Bromo dan pengunjung/wisatawan/pendaki tidak diperbolehkan memasuki kawasan dalam radius 1 km dari kawah aktif G. Bromo.


e. **KESIMPULAN** : **Status Gunung Bromo WASPADA (Level II)**

f. **SUMBER DATA** : KESDM, Badan Geologi, PVMBG - Pos Pengamatan Gunungapi Bromo
<https://magma.vsi.esdm.go.id/>

g. **PENYUSUN LAPORAN** : Hadi Purwoko, A.Md.Kom.

Sidoarjo, 14 Agustus 2019

a.n. KAPUSDALOPS PB
 BPBD Prov. Jawa Timur
 Manager,


Ir. WIDODO, MM
 Pembina
 NIP. 19620628 199103 1 011

LAPORAN AKTIVITAS PENGAMATAN GUNUNG API SEMERU (3676 mdpl)

Tanggal : 14 Agustus 2019

Pukul : 06.09 WIB

a. **VISUAL**

Cuaca Pos	Cerah dan berawan	Curah Hujan : -	Angin : Lemah hingga sedang ke arah utara, timur, selatan, dan barat.	Suhu : 24 – 26 °C
Visual Gunung	Jelas hingga kabut 0-II.			
Asap : -		Tekanan : -	Arah : -	Tinggi : -
Keterangan :	- Letusan asap tidak teramati Visual Gunung dominan tertutup kabut.			

b. **SEISMIK** **13 Agustus 2019** (00:00-24:00 WIB)

JENIS GEMPA	JUMLAH (kali)	A. MAX (mm)	S - P (detik)	LAMA GEMPA (detik)	KETERANGAN
Tremor	-	-	-	-	-
Tremor Harmonik	-	-	-	-	-
Tremor Menerus (Microtremor)	-	-	-	-	-
Terasa	-	-	-	-	-
Hembusan	5	10 – 23	-	80 – 208	-
Longsoran / Guguran	-	-	-	-	-
Low Frekuensi	-	-	-	-	-
TJ / Tektonik Jauh	3	4 – 25	17 – 23	39 – 200	-
TL / Tektonik Lokal	-	-	-	-	-
Vulkanik Dalam (VA)	-	-	-	-	-
Vulkanik Dangkal (VB)	-	-	-	-	-
Letusan	27	10 – 23	-	80 – 208	-

c. **LAIN –LAIN** : -

d. **REKOMENDASI** :

1. Masyarakat tidak melakukan aktivitas di dalam radius 1 km dan wilayah sejauh 4 km di sektor lereng selatan-tenggara kawah aktif yang merupakan wilayah bukaan kawah aktif G. Semeru (Jongring Seloko) sebagai alur luncuran awan panas.
2. Mewaspadaai gugurnya kubah lava di Kawah Jongring Seloko.

e. **KESIMPULAN** :

Status Gunung Bromo WASPADA (Level II)

f. **SUMBER DATA** :

KESDM, Badan Geologi, PVMBG - Pos Pengamatan Gunungapi Bromo
<https://magma.vsi.esdm.go.id/>

g. **PENYUSUN LAPORAN** :

Yadi Yuliandi, A.Md.

Sidoarjo, 14 Agustus 2019

a.n. KAPUSDALOPS PB
 BPBD Prov. Jawa Timur
 Manager,


Ir. WIDODO, MM

Pembina

NIP. 19620628 199103 1 011