



**PEMERINTAH PROVINSI JAWA TIMUR**  
**BADAN PENANGGULANGAN BENCANA DAERAH**

Jl. Letjen S. Parman No. 55 Waru, Telp. (031) 8550222; Fax. (031) 8550101

**WARU – SIDOARJO**

Sidoarjo, 17 April 2018

Nomor : 360/ *661* /208.1/2018  
Sifat : Penting  
Lampiran : -  
Perihal : Laporan Harian Bencana

Kepada  
Yth. Bp. Gubernur Jawa Timur

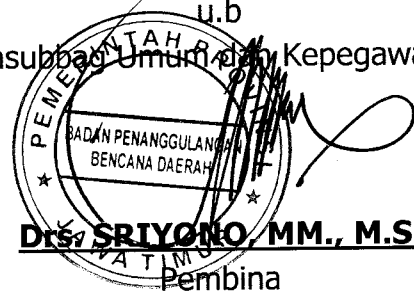
Di **SURABAYA**

Bersama ini disampaikan dengan hormat **Laporan Harian** PUSDALOPS PB BPBD Provinsi Jawa Timur kejadian bencana Tanggal 16 – 17 April 2018 pukul 07.00 WIB, berdasarkan pantauan petugas piket dan laporan dari BPBD Kabupaten Kota se Jawa Timur sebagaimana terlampir.

Demikian untuk menjadi periksa.

An. KEPALA PELAKSANA  
BADAN PENANGGULANGAN BENCANA DAERAH  
PROVINSI JAWA TIMUR  
Sekretaris,

u.b  
Kasubbag Umum dan Kepegawaian



NIP. 19651111 199203 1 017

TEMBUSAN :

- Yth. 1. Bp. Kepala BNPB di Jakarta
  2. Bp. Kepala Kepolisian Daerah Jawa Timur
  3. Bp. Wakil Gubernur Jawa Timur
  4. Bp. Sekretaris Daerah Prov. Jatim selaku Kepala ex officio BPBD Prov. Jatim
  5. Bp. Kepala Pelaksana BPBD Prov. Jatim
-



**PEMERINTAH PROVINSI JAWA TIMUR**  
**BADAN PENANGGULANGAN BENCANA DAERAH**

Jl. Letjen. S. Parman No. 55 Waru, Telp. (031) 8550222; Fax. (031) 8550101  
**SIDOARJO – 61256**

**LAPORAN HARIAN PUSDALOPS**

Dilaporkan kejadian alam dan bencana di wilayah Jawa Timur yang terjadi pada **Selasa – Rabu, 16 – 17 April 2019** pukul 07.00 s/d 07.00 WIB. Informasi yang diperoleh Pusdalops BPBD Provinsi Jawa Timur, sebagai berikut :

**I. Kejadian Bencana**

1. Kab. / Kota : Jember Kabupaten
- Waktu : 2019-04-16 18:00:00
- Tipe Kejadian : Angin Kencang
- Lokasi : Kecamatan Jombang - Jl. KH. Dewantara - Jl. Pondok Madaf Dusun Krajan II
- Koordinat : -8.252755,113.332962
- Cuaca : Hujan Lebat
- Kronologi : • Pukul 12.15 WIB turun hujan dengan intensitas tinggi disertai angin kencang. • Pukul 14.30 WIB menyebabkan beberapa pohon tumbang dan merusak warung serta rumah warga.
- Korban : 0
- Kerusakan : DAMPAK KERUGIAN Lokasi 1 • Material: - 1 warung rusak sedang - 2 warung rusak ringan - 1 gudang penyimpanan padi rusak ringan • Korban jiwa: nihil • Lain-lain: - arus lalin macet 2 arah - kabel jaringan PLN & Telkom tertimpa pohon - 5 pohon tumbang Lokasi 2 • Material: - RT 03 RW 27 - 1 rumah rusak ringan An. Agus Budiono (39th/Lk) - RT 03 RW 36 - 1 garasi rusak ringan An. Pak. Subakti (47th/Lk) - 1 TPS 030 Krajan II rusak sedang • Korban Jiwa: nihil • Lain-lain: - 1 pohon tumbang
- Kerugian : -
- Upaya : - Pukul 15.32 WIB Pusdalops menerima laporan dari TRC-PB yang kebetulan ada dilokasi dan membutuhkan bantuan peralatan dan personil dari mako. - Pukul 15.37 WIB TRC-PB menyiapkan peralatan dan meluncur ke lokasi. - Pukul 16.30 WIB tiba di lokasi, melakukan: - pembersihan dan pemotongan pohon yang tumbang - assessment - Pukul 17.25 Giat selesai, kembali ke mako UNSUR YANG TERLIBAT : - BPBD Kab. Jember - TNI - Polri - Perangkat Kec. Jombang - MDMC - Banser - Warga
- Sumber : PUSDALOPS BPBD KAB. JEMBER
- Tingkatan : SEDANG

2. Kab. / Kota : Tulungagung Kabupaten
- Waktu : 2019-04-16 15:00:00
- Tipe Kejadian : Angin Kencang
- Lokasi : Dsn. Miren Ds. Ngranti Kec. Boyolangu
- Koordinat : -8.127629,111.873947
- Cuaca : Hujan Lebat
- Kronologi : 1. Pukul 15.00 WIB terjadi hujan disertai angin kencang di RT. 001 RW. 002 Dsn. Miren Ds. Ngranti Kec. Boyolangu. 2. Pukul. 15.05 WIB, hujan disertai angin kencang merusak tenda TPS 12 dan 13 hingga terbang ke atap rumah warga, selain itu juga merobohkan 1 buah tiang listrik. 3. Pukul. 16.00 WIB, hujan reda, setelah menerima laporan Sdr. Nadlori Alwi (Kabid Kedaruratan dan Logistik BPBD Tulungagung), Kapten Czi Mulyono (Danramil 0807/ 02 Boyolangu) dan AKP Puji Widodo (Kapolsek

Boyolangu), bersama anggota meninjau lokasi dan membantu pembersihan atap genteng dan tenda TPS yang rusak.

Korban : 0  
Kerusakan : - 31 rumah rusak ringan - 2 tenda TPS dan 1 tiang listrik  
Kerugian : -  
Upaya : Tim BPBD bersama TNI dan Polri melaksanakan assesment terhadap dampak angin kencang  
Sumber : BPBD Kabupaten TULUNGAGUNG  
Tingkatan : SEDANG

---

## II. Kejadian Lain – Lain

1. Kab. / : Malang Kabupaten  
Kota  
Waktu : 2019-04-17 15:00:00  
Tipe : Angin Kencang  
Kejadian  
Lokasi : Dsn. Sanggrahan Ds. Ampelgading Kec. Tirtoyudo  
Koordinat : -8.202469,112.825447  
Cuaca : Hujan Lebat  
Kronologi : 1. Pada pukul 15.00 WIB, hujan lebat terjadi di Wilayah Kec. Tirtoyudo dan sekitarnya. 2. Pukul 16.30 WIB terjadi hujan lebat disertai angin kencang sehingga mengakibatkan beberapa pohon tumbang mengenai rumah warga dan beberapa TPS. 3. Pukul 17.00 WIB, dilaksanakan kerjabhakti masyarakat, Perangkat Desa dan Aparat Kewilayahan terutama memperbaiki TPS. 4. Pukul 22.30 WIB, pendirian TPS masih berlangsung mencapai 90%.  
Korban : 0  
Kerusakan : 5 TPS roboh dan 8 rumah warga rusak ringan  
Kerugian : -  
Upaya : - Tim BPBD Kab. Malang melaksanakan pendataan warga yang terdampak. - Bersama masyarakat memperbaiki TPS yang mengalami kerusakan akibat angin puting beliung.  
Sumber : Pusdalops BPBD Kab. Malang

---

2. Kab. / : Jember Kabupaten  
Kota  
Waktu : 2019-04-16 19:20:27  
Tipe : Gempa Bumi  
Kejadian  
Lokasi : 247 Km Barat Daya Jember - JATIM  
Koordinat : -10.380000,1113.310059  
Cuaca : Berawan  
Kronologi : Info Gempa Mag: 3.7 16-April-19 20:27:51 WIB, Lok:10.38 LS,1113.31 BT ( 247 Km Barat Daya Jember - JATIM ), Kedlmn: 10 Km  
Korban : 0  
Kerusakan : -  
Kerugian : -  
Upaya : BPBD Prov. Jatim menyebar luaskan melalui moda  
Sumber : BMKG-TRT

---

3. Kab. / : Magetan Kabupaten  
Kota

Waktu : 2019-04-16 17:41:00  
Tipe : Pohon Tumbang  
Kejadian  
Lokasi : 1. Ds. Banjarejo, Kec. Ngariboyo 2. Ds. Mojopurno, Kec. Ngariboyo  
Koordinat : -7.662787,111.365173  
Cuaca : Hujan intensitas sedang hingga lebat  
Kronologi : Hujan intensitas sedang hingga lebat disertai angin kencang di wilayah Kabupaten Magetan sejak pukul 17.00 WIB mengakibatkan 3 (tiga) pohon tumbang. A. jenis Jati berdiameter +/- 15 cm yang roboh sehingga menutup 70% akses jalan raya Magetan-Gorang Gareng Ds. Banjarejo, Kec. Ngariboyo B. Jenis Jati berdiameter +/- 15cm yang mengganggu akses jalan di Ds. Banjarejo, Kec. Ngariboyo C. jenis Johar berdiameter +/- 15cm yang mengganggu akses jalan di Ds. Mojopurno, Kec. Ngariboyo  
Korban : 0  
Kerusakan : -  
Kerugian : -  
Upaya : Pukul 17.45 WIB TRC-PB BPBD bersama TNI/POLRI melakukan penanganan kerjabhakti pemotongan pohon menggunakan chain saw sehingga laju R2 maupun R4 kembali normal.  
Sumber : PUSDALIPS-PB KAB. MAGETAN

---

4. Kab. / Kota : Kediri Kabupaten  
Waktu : 2019-04-16 14:15:00  
Tipe : Kejadian Lain  
Kejadian  
Lokasi : Kali Ngobo  
Koordinat : -7.935000,112.313889  
Cuaca : Hujan Lebat  
Kronologi : Hujan deras di puncak gunung Kelud berdurasi 2 jam berakibat mengalirnya air/ lahar di Kali Ngobo, 12 truk penambang pasir yang berada di aliran Kali Ngobo posisi terisi pasir. Sebelum sampai naik ke atas sudah diterjang aliran lahar hujan  
Korban : 0  
Kerusakan : 12 truk  
Kerugian : -  
Upaya : - BPBD Kab. Kediri kelokasi dan assesment - Pukul 16.00 WIB di lakukan evakuasi truk oleh BPBD Kab. Kediri dan paguyuban truk pasir,  
Sumber : PUSDATIN/OPS BPBD KABUPATEN KEDIRI

---

5. Kab. / Kota : Trenggalek Kabupaten  
Waktu : 2019-04-16 10:19:39  
Tipe : Gempa Bumi  
Kejadian  
Lokasi : 49 km Selatan Trenggalek-JATIM  
Koordinat : -8.510000,111.599998  
Cuaca : Cerah Berawan  
Kronologi : Info Gempa Mag:2.35 SR, 16-Apr-19 10:19:39 WIB, Lok: 8.51 LS,111.60 BT (49 km Selatan Trenggalek-JATIM), Kedlmn:18 Km ::BMKG-SJI  
Korban : 0  
Kerusakan : -  
Kerugian : -  
Upaya : BPBD Prov. Jatim menyebar luaskan malalui moda  
Sumber : BMKG-SJI

-----

6. Kab. / : Bojonegoro Kabupaten  
 Kota  
 Waktu : 2019-04-16 08:10:00  
 Tipe : Kebakaran  
 Kejadian  
 Lokasi : Desa Bulaklo RT. 013 RW. 00 2 Kec. Balen  
 Koordinat : -7.215835,111.961700  
 Cuaca : Cerah  
 Kronologi : Api diperkirakan berasal dari Konsleting Listrik dibagian dapur, dimana waktu kejadian, penghuni rumah sedang berada disawah.  
 Korban : 0  
 Kerusakan : Seluruh bagian rumah  
 Kerugian : -  
 Upaya : Memanggil tim pemadam kebakaran dan pemadaman dibantu oleh warga setempat menggunakan sumber air yg tersedia  
 Sumber : Pusdalops BPBD Kab. Bojonegoro

-----

### III. Aktivitas Gunung Api di Wilayah Jawa Timur

Gunung api di wilayah Jawa Timur yang terpantau sebagai berikut:

1. Gunung Bromo : **WASPADA** (Level II) Sejak Tanggal 20 Oktober 2016
2. Gunung Semeru : **WASPADA** (Level II) Sejak Tanggal 02 Mei 2013
3. Gunung Raung : **NORMAL** (Level I) Sejak Tanggal 20 Oktober 2016
4. Gunung Ijen : **NORMAL** (Level I) Sejak Tanggal 08 Agustus 2014
5. Gunung Kelud : **NORMAL** (Level I) Sejak Tanggal 07 Agustus 2014
6. Gunung Lamongan : **NORMAL** (Level I) Sejak Tanggal 19 April 2012
7. Gunung Arjuno - Welirang : **NORMAL** (Level I) Sejak Tahun 1995

### IV. Pantauan Titik Panas Wilayah Jawa Timur

Pantauan berdasarkan sensor *MODIS (Moderate Resolution Imaging Spectroradiometer)* dari Satelit *Terra, Aqua, Suomi* pada hari pada **Selasa – Rabu, 16 – 17 April 2019** pukul 07.00 s/d 07.00 WIB, dilaporkan sebagai berikut :

No.	Kab / Kota	Kecamatan	Jumlah Hotspot	Koordinat	Waktu (WIB)	TK (%)	Keterangan
Nihil							

### V. Peringatan Dini Cuaca Wilayah Jawa Timur

- A. 1. UPDATE Peringatan Dini Cuaca Jawa Timur tanggal 16 April 2019 pkl. 10:50 WIB masih." berpotensi terjadi Hujan Sedang-Lebat yang dapat disertai Kilat/Petir dan Angin Kencang pada pkl.11:20 WIB di BANGKALAN: Kokop, Konang. SAMPANG: Robatal. PAMEKASAN: Pegantenan, Waru, SUMENEP: Pasongsongan, Ambunten. TUBAN: Parengan. MADIUN: Dagangan. PONOROGO: Ngebel. Dan dapat meluas ke wilayah BANGKALAN: Tanjung Bumi, Sepulu, Geger, Galis, Blega, Arosbaya, Tanah Merah, Burneh, Socah, Bangkalan, Klampis, Tragah, Labang, Kamal, Modung, Kwanyar. SAMPANG: Jrengik, Tambelangan, Banyuates, Kedungdung, Ketapang, Sokobanah, Omben, Sreseh. PAMEKASAN: Batu Marmar, Palengaan, Proppo, Pakong, Pamekasan, Larangan, Galis, LAMONGAN: Sekaran, Laren, Brondong, Paciran, Sukodadi, Kalitengah, Turi, Karanggeneng, Babat. SUMENEP: Guluk Guluk, Ganding, Lenteng, Rubaru, Dasuk, Manding, Batu Putih, Batang Batang, Dungkek. TUBAN: Widang, Palang, Senori, Singgahan, Plumpang, Semanding, Tuban, Soko, Montong, Rengel, Kenduruan, Bangilan, Jatirogo. BOJONEGORO: Kalitidu, Malo, Balen, Dander,

Bojonegoro, Kapas, Ngasem, Kasiman. MAGETAN: Lembeyan, Takeran, Kawedanan, Bendo. MADIUN: Kebon Sari, Dolopo, Geger, Jiwan, Wungu, Kare. KOTA MADIUN: Kodya Madiun. JOMBANG: Kudu, Kabuh, Ploso, Plandaan. MOJOKERTO: Trawas, Pacet, Gondang, Jatirejo. PASURUAN: Lumbang, Tosari, Puspo, Pasrepan, Tuttur, Purwodadi. PROBOLINGGO: Sukapura, Sumber. SITUBONDO: Panji, Mlandingan, Panarukan, Kendit, Situbondo, Mangaran, Kapongan, Arjasa, Suboh. BONDOWOSO: Cerme, Prajekan, Tamanan, Pujer, Sukosari, Tlogosari. JEMBER: Sumberjambe, Ledokombo, Kalisat, Sukowono, Tempurejo, Silo, Mumbulsari, Mayang. LUMAJANG: Senduro. MALANG: Ponco Kusumo, Jabung, Tumpang. PONOROGO: Pulung, Siman, Babadan, Jenangan, Sooko, Jetis, Sawoo, Mlarak, Sambit, Kauman, Ponorogo, Sukorejo, PACITAN: Arjosari, Nawangan, Bandar. Kondisi ini diperkirakan masih akan berlangsung hingga pkl. 13:30 WIB. (Prakirawan-BMKG Surabaya)

2. UPDATE Peringatan Dini Cuaca Jawa Timur tanggal 16 April 2019 pkl. 13:05 WIB masih berpotensi terjadi Hujan Sedang-Lebat yang dapat disertai Kilat/Petir dan Angin Kencang pada pkl.13:35 WIB di SURABAYA: Sambikerep, Lakarsantri. GRESIK: Wringin Anom, Kedamean, Driyorejo, Menganti. LAMONGAN: Laren, Paciran. SUMENEP: Manding, Dasuk, Batu Putih. TUBAN: Parengan, Senori, Tambakboyo, Semanding, Soko. BOJONEGORO: Ngraho, Tambakrejo, Kapas, Kalitidu, Bojonegoro, Dander, Ngasem. NGAWI: Sine, Pangkur. MADIUN: Kare, Balerejo. JOMBANG: Wonosalam, Kesamben, MOJOKERTO: Jetis, Jatirejo, Sooko, Puri. KOTA MOJOKERTO: Seluruh Kecamatan. PASURUAN: Purwodadi, Pasrepan, Puspo. PROBOLINGGO: Tiris, Krucil, Gading, Pakuniran. SITUBONDO: Sumbermalang, Panji, Kapongan, Arjasa, Asembagus. BONDOWOSO: Wringin, Curahdami, Grujugan, Maesan, Tlogosari, Sukosari. JEMBER: Arjasa, Panti, Bangsalsari, Tanggul, Gumuk Mas, Puger, Ambulu, Wuluhan, Tempurejo. LUMAJANG: Prono Jiwo, Tempursari. MALANG: Kasembon, Ngantang, Pujon, Lawang, Wagir, Pagak, Wajak. BLITAR: Nglegok, Garum. TULUNGAGUNG: Pagerwojo, Sendang. TRENGGALEK: Panggul, Munjungan, Bendungan. PONOROGO: Ngrayun. PACITAN: Donorojo, Punung, Sudimoro, Ngadirojo, Tulakan, Arjosari, Nawangan, Tegalombo, Pringkuku, Pacitan. KEDIRI: Kandangan, Kepung, Ngancar. Dan dapat meluas ke wilayah SURABAYA: Wiyung, Pakal, Benowo, Tandes, Wonokromo, Sawahan, Dukuh Pakis, Karang Pilang, Jambangan, Gayungan, Wonocolo, Tenggilis Mejoyo, Suko Manunggal, Tegalsari, Asemrowo, Rungkut, Gununganyar, Sukolilo, Gubeng, Genteng, Bubutan. GRESIK: Tambak, Sangkapura, Dukun, Panceng, Ujung Pangkah, Sidayu, Cerme, Benjeng, Balong Panggang. LAMONGAN: Sekaran, Karanggeneng, Kalitengah, Karangbinangun, Brondong, Babat, Sukodadi. SUMENEP: Lenteng, Ganding, Rubaru, Ambunten, Sumenep, Gapura, Batang Batang, Nonggunong, Gayam, Raas, Talango, Gili Genteng. TUBAN: Rengel, Bancar, Kenduruan, Bangilan, Singgahan, Kerek, Montong, Plumpang, Widang, Palang, Merakurak, Tuban. BOJONEGORO: Margo Mulyo, Ngambon, Bubulan, Temayang, Sugihwaras, Balen, Sumberejo, Kasiman, Malo, Padangan, Purwosari, Kanor, Baureno, Kepoh Baru. NGAWI: Mantingan, Widodaren, Ngrambe, Kendal, Jogorogo, Kedunggalar, Paron, Geneng, Kwadungan, Padas, Karangjati, Bringin. MAGETAN: Poncol, Plaosan, Panekan, Magetan, Sukomoro, Karangrejo, Karangmojo, Maospati. MADIUN: Dagangan, Wungu, Wonoasri, Mejayan, Gemarang, Pilangkenceng, Sawahan, Madiun, Jiwan. KOTA MADIUN: Seluruh Kecamatan. NGANJUK: Sawahan, Ngetos, Loceret. JOMBANG: Kudu, Tembelang, Peterongan, Sumobito, Mojowarno, Ngoro, Bareng, Mojoagung, Gudo. MOJOKERTO: Kemlagi, Dawar Blandong, Gedek, Gondang, Trowulan, Bangsal, Kutorejo, Mojosari, Pungging, Dlanggu, Pacet, Trawas. SIDOARJO: Balong Bendo, Tarik, Krian, Prambon, Wonoayu, Sukodono, Gedangan, Sedati, Waru, PASURUAN: Prigen, Purwosari, Sukorejo, Wonorejo, Kejayan, Winongan, Gondang Wetan, Kraton, Lumbang, Tuttur, Tosari. KOTA PASURUAN: Seluruh Kecamatan. PROBOLINGGO: Sumber, Sukapura, Kuripan, Wonomerto, Leces, Bantaran, Tegal Siwalan, Banyu Anyar, Maron, Pajarakan, Krejengan, Besuk, Paiton, Kota Anyar. SITUBONDO: Jatibanteng, Besuki, Suboh, Mlandingan, Kendit, Panarukan, Situbondo, Jangkar, Banyuputih. BONDOWOSO: Tegalampel, Cerme, Klabang, Tamanan, Bondowoso, Tenggarang, Pujer, Wonosari, Prajekan. BANYUWANGI: Wongsorejo,

Pasanggaran, Kalibaru, Glenmore. JEMBER: Kencong, Sumberbaru, Sumberjambe, Sukowono, Sukorambi, Patrang, Pakusari, Silo, Mumbulsari, Jenggawah, Rambipuji, Balung, Umbulsari, Ledokombo, Kalisat, Summersari, Kaliwates. LUMAJANG: Senduro, Candi Puro, Pasirian, Jatiroto, Randu Agung, Klakah, Ranuyoso, Yosowilangun, Guci Alit, Sukodono, KOTA BATU: Seluruh Kecamatan. MALANG: Ngajum, Pakisaji, Dau, Singosari, Karangploso, Pakis, Jabung, Ponco Kusumo, Tumpang, Tajinan, Bululawang, Kepanjen, Gondanglegi, Turen, Ampel Gading, Tirto Yudo, Dampit, Gedangan, Bantur, Sumber Pucung, Kalipare. KOTA MALANG: Seluruh Kecamatan. KOTA BLITAR: Seluruh Kecamatan. BLITAR: Ponggok, Sanankulon, Kanigoro, Talun, Gandusari, Wlingi, Doko. TULUNGAGUNG: Ngantru, Karangrejo, Gondang, Kauman, Tulungagung. TRENGGALEK: Dongko, Kampak, Watulimo, Pule, Tugu, Trenggalek, Pogalan, Durenan. PONOROGO: Badegan, Balong, Kauman, Slahung, Bungkal, Sambit, Sawoo, Mlarak, Jetis, Sooko, Pulung, Ngebel. PACITAN: Kebonagung, Bandar. KEDIRI: Grogol, Mojo, Semen, Plemahan, Kunjang, Pare, Puncu, Ploso Klaten, Kandat, Wates, Kondisi ini diperkirakan masih akan berlangsung hingga pkl. 16:00 WIB. (Prakirawan-BMKG Surabaya)

3. UPDATE Peringatan Dini Cuaca Jawa Timur tanggal 16 April 2019 pkl. 15:35 WIB masih berpotensi terjadi Hujan Sedang-Lebat yang dapat disertai Kilat/Petir dan Angin Kencang pada pkl.16:05 WIB di SUMENEP: Manding. TUBAN: Parengan. BOJONEGORO: Padangan, Ngraho, Tambakrejo, Purwosari, Ngambon, Ngasem, Kapas, Balen, Sugihwaras, Kedungadem, Sumberejo. NGAWI: Bringin, Pangkur, Karangjati, Padas. MADIUN: Balerejo, Pilangkenceng, Saradan. NGANJUK: Tanjunganom, Baron, Ngronggot, Kertosono, Rejoso, Gondang, Nganjuk. MOJOKERTO: Jatirejo. PASURUAN: Wonorejo, Pasrepan, Tosari. SITUBONDO: Asembagus. LUMAJANG: Candi Puro, Senduro. MALANG: Jabung, Ponco Kusumo, Bantur, Ampel Gading, Tirto Yudo. BLITAR: Bakung. TULUNGAGUNG: Pucanglaban, Pakel, Campurdarat, Kalidawir, Tanggunggunung, Bandung, Boyolangu, Gondang, Pagerwojo, Sendang. TRENGGALEK: Bendungan, Trenggalek, Pogalan, Gandusari, Dongko, Karang, Durenan, Kampak. PONOROGO: Ngebel, Sooko, Dan dapat meluas ke wilayah LAMONGAN: Bluluk, Modo, Kedungpring, Ngimbang, Sambeng. TUBAN: Soko, Kenduruan, Bangilan, Senori, Singgahan, Montong, Rengel. BOJONEGORO: Bubulan, Margo Mulyo, Kasiman, Malo, Kalitidu, Dander, Temayang, Kepoh Baru, Bojonegoro, Kanor, Baureno. NGAWI: Sine, Jogorogo, Ngrambe, Pitu, Ngawi, Kwadungan, Kendal. MAGETAN: Parang, Poncol, Plaosan, Magetan, Panekan, Lembeyan, Karangmojo. MADIUN: Kare, Dagangan, Dolopo, Madiun, Wonoasri, Mejayan, Gemarang, Sawahan, Wungu. KOTA MADIUN: Kodya Madiun. NGANJUK: Sawahan, Ngetos, Wilangan, Bagor, Berbek, Loceret, Pace, Prambon, Sukomoro, Ngluyu, Lengkong, Patianrowo, Jatikalen. JOMBANG: Gudo, Perak, Bandar Kedung Mulyo, Plandaan, Sumobito, Wonosalam, Mojoagung, Kabuh, Mojowarno, Bareng. MOJOKERTO: Trowulan, Puri, Dlanggu, Gondang, Pacet, Kutorejo. PASURUAN: Purwodadi, Rembang, Sukorejo, Purwosari, Kraton, Kejayan, Gondang Wetan, Winongan, Tuttur, Puspo, Grati, Lumbang. KOTA PASURUAN: Seluruh Kecamatan. PROBOLINGGO: Sukapura, Kuripan, Sumber. KOTA PROBOLINGGO: Kademangan. SITUBONDO: Arjasa, Jangkar, Banyuputih, Kendit. BONDOWOSO: Cerme, Wringin, Curahdami, Grujugan, Maesan. JEMBER: Silo, Summersari, Pakusari, Mumbulsari, Mayang, Patrang, Kaliwates, Arjasa, Jenggawah. LUMAJANG: Guci Alit, Prono Jiwo, Tempursari, Pasirian, Tempeh, Lumajang, Sukodono, Jatiroto, Klakah, Tekung. KOTA BATU: Bumiaji. MALANG: Pagak, Donomulyo, Gedangan, Kalipare, Gondanglegi, Sumber Manjing, Dampit, Turen, Wajak, Tajinan, Tumpang, Pakis, Singosari, Lawang, Sumber Pucung, Kasembon, Pujon, Bululawang. KOTA MALANG: Seluruh Kecamatan. KOTA KEDIRI: Seluruh Kecamatan. BLITAR: Sutojayan, Udanawu, Srengat, Doko, Kesamben, TULUNGAGUNG: Karangrejo, Kauman, Kedungwaru, Tulungagung, Sumbergempol, Ngunut, Ngantru, Rejotangan, Besuki, TRENGGALEK: Panggul, Pule, Tugu, Munjungan, Watulimo. PONOROGO: Sawoo, Pulung, Jenangan, Sambit, Ngrayun, Mlarak, Siman, Jetis, PACITAN: Donorojo, Punung, Pringkuwu. KEDIRI: Semen, Mojo, Tarokan, Papar, Plemahan, Kunjang, Purwoasri, Grogol, Ngadiluwih, Kras, Kandat, Pagu, Gampengrejo, Gurah, Kandangan.

Kondisi ini diperkirakan masih akan berlangsung hingga pkl. 18:10 WIB.  
(Prakirawan-BMKG Surabaya)

4. PDATE Peringatan Dini Cuaca Jawa Timur tanggal 16 April 2019 pkl. 17:30 WIB masih berpotensi terjadi Hujan Sedang-Lebat yang dapat disertai Kilat/Petir dan Angin Kencang pada pkl. 18:00 WIB di BOJONEGORO: Padangan, Purwosari, NGAWI: Sine, Ngrambe, Jogorogo, Kendal, Bringin, Karangjati, Pangkur. MAGETAN: Plaosan, Panekan, Sukomoro, Magetan, Poncol, Parang, Kawedanan, Takeran, Bendo, Karangrejo, MADIUN: Pilangkenceng, Balerejo, Madiun, Sawahan, Jiwan, Geger, Kebon Sari, Dolopo, Dagangan, Wungu, Kare, Wonoasri, Mejayan, Gemarang. KOTA MADIUN: Kodya Madiun. NGANJUK: Sawahan, Ngetos. PONOROGO: Sampung. PACITAN: Ngadirojo. Dan dapat meluas ke wilayah TUBAN: Senori. BOJONEGORO: Kasiman, Kalitidu, Bojonegoro, Ngasem, Ngambon, Ngraho, Margo Mulyo, Tambakrejo, Bubulan, Malo. NGAWI: Mantingan, Widodaren, Kedunggal, Paron, Geneng, Ngawi, Kwadungan, Padas. MAGETAN: Karangmojo, Maospati, Lembeyan. MADIUN: Saradan. NGANJUK: Wilangan, Bagor, Berbek, Nganjuk, Sukomoro, Loceret, Pace, Rejoso, Gondang, Baron, Patianrowo, Tanjunganom, Prambon, Ngronggot, Kertosono. JOMBANG: Bandar Kedung Mulyo, Gudo, Perak, Diwek, Jombang. SITUBONDO: Mlandingan, Suboh, Besuki, Jatibanteng. BANYUWANGI: Pasanggaran, Bangorejo. KOTA BATU: Junrejo. MALANG: Pagak, Gondanglegi, Kepanjen, Bululawang, Turen, Wajak, Tajinan, Dau, Wagir, Pakisaji, Ngajum, Sumber Pucung. KOTA MALANG: Seluruh Kecamatan. KOTA KEDIRI: Seluruh Kecamatan. BLITAR: Wlingi, Doko, Kesamben, TULUNGAGUNG: Bandung, Campurdarat, Kalidawir, Ngunut, Sumbergempol, Boyolangu, Pakel, Gondang, Pagerwojo, Kauman, Tulungagung. TRENGGALEK: Pule, Panggul, Dongko, Kampak, Gandusari, Karangan, Munjungan, Watulimo, Durenan, Pogalan. PONOROGO: Badegan, Kauman, Sukorejo, Ponorogo, Babadan, Jenangan, Ngebel, Pulung, Sooko, Siman, Ngrayun, Balong, Mlarak, Jetis, PACITAN: Sudimoro, Kebonagung, Tegalombo, Tulakan. KEDIRI: Tarokan, Grogol, Semen, Mojo, Gampengrejo, Pagu, Plemahan, Papar, Purwoasri, Kunjang.

Kondisi ini diperkirakan masih akan berlangsung hingga pkl. 20:00 WIB.  
(Prakirawan-BMKG Surabaya)

5. UPDATE Peringatan Dini Cuaca Jawa Timur tanggal 16 April 2019 pkl. 19:35 WIB masih berpotensi terjadi Hujan Sedang-Lebat yang dapat disertai Kilat/Petir pada pkl.20:05 WIB di BOJONEGORO: Sumberejo, Balen. MADIUN: Gemarang. KOTA KEDIRI: Seluruh Kecamatan. Dan dapat meluas ke wilayah BANGKALAN: Klampis, Sepulu, Tanjung Bumi, Arosbaya, Bangkalan. SAMPANG: Banyuates, Ketapang, Sokobanah. PAMEKASAN: Batu Marmar, Waru, GRESIK: Panceng, Ujung Pangkah, Sidayu, Bungah. LAMONGAN: Brondong, Paciran. SUMENEP: Talango, Gili Genteng, Dungkek, Batang Batang, Batu Putih, Gapura, Sumenep, Manding, Dasuk, Ambunten, Rubaru, Pasongsongan, Kalianget, Saronggi, Bluto, Pragaan. TUBAN: Parengan, Soko, Merakurak, Tambakboyo, Bancar, Jatirogo, Jenu, Tuban, Palang. BOJONEGORO: Kasiman, Malo, Kalitidu, Bojonegoro, Kapas, Dander, Ngasem, Purwosari, Padangan, Tambakrejo, Ngraho, Margo Mulyo, Ngambon, Bubulan, Temayang, Sugihwaras, Kedungadem, Kanor, Kepoh Baru. NGAWI: Seluruh Kecamatan. MAGETAN: Seluruh Kecamatan. MADIUN: Saradan, Mejayan, Wonoasri, Wungu, Kare, Dagangan, Dolopo, Kebon Sari, Geger, Jiwan, Sawahan, Madiun, Balerejo, Pilangkenceng. KOTA MADIUN: Kodya Madiun. NGANJUK: Loceret, Sawahan, Ngetos, Pace, Berbek, Wilangan, Bagor, Nganjuk, Sukomoro, Prambon, Tanjunganom, Ngronggot, Kertosono, Baron, Rejoso, Gondang, Ngluyu. JOMBANG: Wonosalam, Bareng, Mojowarno, Ngoro, Gudo, Diwek, Mojoagung, Jogoroto. MOJOKERTO: Jatirejo. SIDOARJO: Jabon. PASURUAN: Rejoso, Nguling, Lekok, Kraton, Rembang, Bangil, Beji. KOTA PASURUAN: Seluruh Kecamatan. PROBOLINGGO: Tongas, Sumber Asih. KOTA PROBOLINGGO: Kodya Probolinggo. BANYUWANGI: Rogojampi, Singojuruh, Srono, Muncar, Cluring, Gambiran, Genteng, Kabat, Glenmore, Kalibaru, Pasanggaran. JEMBER: Gumuk Mas, Tempurejo, Ambulu, Wuluhan, Puger, Kencong. LUMAJANG: Tempursari, Pasirian, Kunir, Yosowilangun, Tempeh. MALANG: Kasembon, Donomulyo, Bantur, Gedangan, Sumber Manjing, Tirto Yudo, Ampel Gading, Ngantang, Pujon.



BLITAR: Udanawu, Wates, Sutojayan, Bakung, Panggungrejo. TULUNGAGUNG: Ngantru, Karangrejo, Kedungwaru, Pagerwojo, Sendang. TRENGGALEK: Bendungan. PONOROGO: Sooko, Jenangan, Ngebel, Pulung, Siman, Ponorogo, Babadan, Sampung, Sukorejo, Kauman, Badegan, Balong, Jetis, Mlarak, Sawoo. PACITAN: Nawangan, Bandar, Tegalombo. KEDIRI: Grogol, Tarokan, Semen, Gampengrejo, Pagu, Papar, Gurah, Kandat, Ngadiluwih, Mojo, Plemahan, Kunjang, Purwoasri, Pare, Kandangan, Ploso Klaten, Puncu, Kepung, Ngancar, Wates, Kondisi ini diperkirakan masih akan berlangsung hingga pkl. 22:00 WIB. (Prakirawan-BMKG Surabaya)

6. Peringatan Dini Cuaca Jawa Timur tanggal 17 April 2019 pkl. 00:00 WIB berpotensi terjadi Hujan Sedang-Lebat yang dapat disertai Kilat/Petir pada pkl. 00:20 WIB di SIDOARJO: Candi. PASURUAN: Kraton.

Dan dapat meluas ke wilayah BANGKALAN: Modung, Kwanyar, Labang, Kamal. SAMPANG: Camplong, Sampang, Torjun, Sreseh. PAMEKASAN: Pademawu, Galis, Tlanakan, Larangan. SURABAYA: Lakarsantri, Karang Pilang, Jambangan, Gayungan, Rungkut, Gununganyar, Tenggilis Mejoyo, Wonocolo, Wiyung, Sukolilo, Mulyorejo, Tambaksari, Bulak, Kenjeran, Semampir, Krembangan, Pabean Cantian. GRESIK: Sidayu, Ujung Pangkah, Panceng, Dukun, Bungah. LAMONGAN: Paciran, Brondong, Laren, Karanggeneng, Kalitengah, Karangbinangun. SUMENEP: Talango, Gili Genteng, Nonggunong, Gayam, Dungek, Gapura, Batang Batang, Pragaan, Bluto, Saronggi, Sumenep, Lenteng. TUBAN: Jenu, Bancar, Tambakboyo, Merakurak, Jatirogo, Kerek, Palang, Tuban, Semanding, Widang. BOJONEGORO: Ngambon, Tambakrejo, Ngraho, Margo Mulyo, Bubulan, Ngasem, Purwosari, Padangan. NGAWI: Bringin, Padas, Karangjati, Ngawi. MADIUN: Pilangkenceng, Saradan. KOTA MADIUN: Taman. JOMBANG: Wonosalam, Bareng, Mojowarno, Mojoagung, Sumobito, Kesamben, MOJOKERTO: Ngoro, Trawas, Pungging, Mojosari, Bangsal, Kutorejo, Pacet, Trowulan, Sooko, Puri, Dlanggu, Jatirejo, Gondang, Gedek, Jetis, KOTA MOJOKERTO: Seluruh Kecamatan. SIDOARJO: Tulangan, Sidoarjo, Buduran, Sedati, Gedangan, Waru, Sukodono, Wonoayu, Tanggulangin, Porong, Krembung, Prambon, Krian, Tarik, Balong Bendo, Jabon. PASURUAN: Gondang Wetan, Rejoso, Lekok, Nguling, Grati, Winongan, Bangil, Rembang, Wonorejo, Kejayan, Purwosari, Prigen, Sukorejo, Pandaan, Gempol, Beji, Purwodadi, Tuter, Pasrepan. KOTA PASURUAN: Seluruh Kecamatan. PROBOLINGGO: Tongas, Sumber Asih. KOTA PROBOLINGGO: Kodya Probolinggo. JEMBER: Gumuk Mas. KOTA BATU: Bumiaji, Batu. MALANG: Pujon, Lawang. Kondisi ini diperkirakan masih akan berlangsung hingga pkl.02:30 WIB. (Prakirawan-BMKG Surabaya)

B Penyebaran informasi peringatan dini Jatim :

1. Menelepon Kabupaten/ Kota yang diperkirakan berpotensi terjadi hujan.
2. Menyebarkan informasi melalui Radio Komunikasi VHF BPBD Provinsi Jawa Timur pada freq 164.525 Mhz dan VHF RAPI pada freq 143.550 Mhz.
3. Menyebarkan informasi ke Kab/Kota melalui SMS Gateway BPBD Provinsi Jawa Timur dan melalui ponsel monitoring nomor 081231780000 dan Jejaring Sosial

VI. Prakiraan Cuaca Wilayah Jawa Timur

Prakiraan Cuaca Provinsi Jawa Timur pada Rabu – Kamis, 17 – 18 April 2019 mulai Pukul 07.00 s/d 07.00 WIB. Dilaporkan sebagai berikut :

No.	Kab. / Kota	Prakiraan Cuaca				Suhu (°C)	Kelembapan (%)	Kec. Angin (Km/Jam)	Arah Angin
		Pagi	Siang	Malam	Dini Hari				
<b>BAKORWIL I - Cuaca Cerah Berawan hingga Hujan Petir dengan Suhu 22 - 33° C</b>									
1	Kota Kediri	Cerah Berawan	Hujan Petir	Berawan	Berawan	28 - 31	70 - 95	30	Barat
2	Kab. Kediri	Udara Kabur	Hujan Petir	Udara Kabur	Udara Kabur	22 - 29	75 - 100	20	Barat
3	Kota Madiun	Cerah Berawan	Hujan Petir	Berawan	Berawan Tebal	24 - 33	60 - 95	30	Barat

4	Kab. Madiun	Udara Kabur	Hujan Petir	Udara Kabur	Udara Kabur	23 - 31	65 - 95	30	Barat
5	Kab. Magetan	Udara Kabur	Hujan Sedang	Udara Kabur	Udara Kabur	23 - 30	70 - 95	30	Barat
6	Kab. Ngawi	Udara Kabur	Hujan Petir	Udara Kabur	Udara Kabur	24 - 31	65 - 95	30	Barat
7	Kab. Pacitan	Cerah Berawan	Hujan Sedang	Berawan	Hujan Lokal	25 - 31	70 - 95	30	Barat Laut
8	Kab. Ponorogo	Udara Kabur	Hujan Petir	Udara Kabur	Udara Kabur	23 - 31	70 - 95	30	Barat
9	Kab. Trenggalek	Udara Kabur	Hujan Petir	Hujan Lokal	Udara Kabur	23 - 31	70 - 95	30	Barat
10	Kab. Tulungagung	Kabut	Hujan Petir	Hujan Lokal	Berawan	23 - 31	70 - 100	30	Barat
<b>BAKORWIL II - Cuaca Cerah Berawan hingga Hujan Petir dengan Suhu 22 - 33° C</b>									
11	Kab. Bojonegoro	Udara Kabur	Hujan Sedang	Berawan	Berawan	24 - 31	65 - 100	30	Barat Daya
12	Kab. Gresik	Cerah Berawan	Hujan Sedang	Berawan	Hujan Sedang	25 - 33	60 - 95	30	Barat Daya
13	Kab. Jombang	Cerah Berawan	Hujan Petir	Berawan	Hujan Sedang	23 - 32	65 - 100	30	Barat
14	Kab. Lamongan	Cerah Berawan	Hujan Sedang	Berawan	Berawan	25 - 32	60 - 95	30	Barat Daya
15	Kab. Tuban	Cerah Berawan	Hujan Sedang	Berawan	Berawan	24 - 31	70 - 95	30	Barat Daya
16	Kab. Nganjuk	Udara Kabur	Hujan Sedang	Udara Kabur	Kabut	23 - 29	70 - 100	30	Barat
17	Kota Mojokerto	Cerah Berawan	Hujan Petir	Berawan	Hujan Sedang	24 - 32	65 - 95	30	Barat
18	Kab. Mojokerto	Udara Kabur	Hujan Petir	Udara Kabur	Hujan Sedang	22 - 29	70 - 95	20	Barat
<b>BAKORWIL III - Cuaca Cerah Berawan hingga Hujan Petir dengan Suhu 17 - 33° C</b>									
19	Kota Batu	Kabut	Hujan Petir	Udara Kabur	Hujan Lokal	17 - 28	80 - 100	30	Barat
20	Kota Blitar	Cerah Berawan	Hujan Sedang	Berawan	Cerah Berawan	22 - 31	70 - 100	30	Barat
21	Kab. Blitar	Cerah Berawan	Hujan Sedang	Udara Kabur	Udara Kabur	22 - 29	75 - 100	20	Barat
22	Kota Malang	Kabut	Hujan Petir	Udara Kabur	Hujan Lokal	21 - 29	75 - 95	30	Barat
23	Kab. Malang	Cerah Berawan	Hujan Sedang	Hujan Sedang	Udara Kabur	22 - 30	70 - 100	30	Barat
24	Kab. Sidoarjo	Udara Kabur	Hujan Petir	Udara Kabur	Hujan Petir	25 - 32	65 - 95	30	Barat
25	Kota Surabaya	Udara Kabur	Hujan Petir	Berawan	Hujan Sedang	25 - 33	60 - 95	30	Barat Daya
26	Kota Pasuruan	Berawan	Hujan Sedang	Berawan	Hujan Petir	24 - 32	65 - 95	30	Barat
27	Kab. Pasuruan	Udara Kabur	Hujan Petir	Udara Kabur	Hujan Petir	22 - 29	70 - 95	20	Barat
<b>BAKORWIL IV - Cuaca Cerah Berawan hingga Hujan Petir dengan Suhu 24 - 32° C</b>									
28	Kab. Bangkalan	Cerah Berawan	Hujan Petir	Berawan	Hujan Lokal	25 - 32	65 - 95	30	Barat Daya
29	Kab. Pamekasan	Berawan	Hujan Sedang	Hujan Sedang	Hujan Petir	25 - 31	70 - 95	30	Barat Daya
30	Kab. Sampang	Berawan	Hujan Sedang	Berawan	Hujan Petir	24 - 31	70 - 95	30	Barat Daya
31	Kab. Sumenep	Berawan	Hujan Sedang	Hujan Sedang	Hujan Lokal	25 - 31	75 - 95	30	Barat Daya
<b>BAKORWIL V - Cuaca Cerah Berawan hingga Hujan Petir dengan Suhu 22 - 32° C</b>									
32	Kab. Banyuwangi	Cerah Berawan	Hujan Sedang	Berawan	Berawan	25 - 31	65 - 95	30	Barat
33	Kab. Bondowoso	Udara Kabur	Hujan Petir	Udara Kabur	Udara Kabur	22 - 29	70 - 95	30	Barat
34	Kab. Jember	Udara Kabur	Hujan Petir	Berawan	Udara Kabur	22 - 30	70 - 95	30	Barat
35	Kab. Lumajang	Cerah Berawan	Hujan Petir	Hujan Sedang	Cerah Berawan	23 - 31	65 - 95	30	Barat
36	Kab. Situbondo	Cerah Berawan	Hujan Petir	Berawan	Berawan	23 - 31	65 - 95	30	Barat

37	Kota Probolinggo	Cerah Berawan	Hujan Sedang	Berawan	Hujan Petir	24 - 32	65 - 95	30	Barat
38	Kab. Probolinggo	Udara Kabur	Hujan Petir	Udara Kabur	Hujan Petir	22 - 29	70 - 95	20	Barat

**Peringatan Dini** : Waspada hujan intensitas sedang hingga lebat disertai petir dan angin kencang sesaat pada: Pagi hari di wilayah Bangkalan, Gresik dan Tuban. Siang hari di wilayah Kab. Pasuruan, Bangkalan, Kab. Madiun, Tulungagung, Jombang, Trenggalek, Ngawi, Ponorogo, Kab. Kediri, Bondowoso, Situbondo, Kab. Probolinggo, Lumajang, Batu, Kota Malang, Kota Mojokerto, Jember, Kota Madiun, Surabaya, Kota Kediri, Sidoarjo, Kab. Mojokerto, Pamekasan dan Kab. Lumajang. Dini hari di wilayah Kab. Pasuruan, Sampang, Kab. Probolinggo, Kota Pasuruan, Kota Probolinggo, Sidoarjo dan Pamekasan.

Sumber Informasi: BMKG via Pusdalops BPBD Jatim

## VII. Prakiraan Tinggi Gelombang

Prakiraan gelombang laut maksimum di wilayah Jawa Timur pada **Rabu – Kamis, 17 – 18 April 2019** mulai Pukul 07.00 s/d 07.00 WIB. Dilaporkan sebagai berikut :

No.	Nama Wilayah Perairan	Cuaca	Kondisi Angin		Tinggi Gelombang (Meter)
			Arah	Kec. (Knots)	
1.	Laut Jawa Bagian Timur	Hujan Lebat	Timur – Tenggara	4 – 16	0.30 – 0.75
2.	Perairan Kepulauan Masalembu	Hujan Lebat	Timur Laut – Tenggara	3 – 12	0.25 – 0.50
3.	Perairan Pulau Bawean	Hujan Lebat	Timur Laut – Timur	3 – 12	0.25 – 0.50
4.	Perairan Utara Jawa Timur	Hujan Lebat	Timur Laut – Timur	3 – 12	0.25 – 0.50
5.	Perairan Gresik	Hujan Sedang	Timur – Tenggara	3 – 12	0.25 – 0.50
6.	Selat Madura	Hujan Lebat	Timur – Tenggara	3 – 12	0.25 – 0.50
7.	Perairan Kepulauan Kangean	Hujan Lebat	Timur Laut – Tenggara	5 – 20	0.30 – 1.00
8.	Perairan Selatan Jawa Timur	Hujan Ringan	Timur Laut – Timur	10 – 30	2.00 – 4.00
9.	Samudera Hindia Selatan Jawa Timur	Hujan Lebat	Timur Laut – Timur	10 – 32	2.00 – 5.00

**Peringatan** : Waspada ketinggian gelombang laut lebih dari 3.0 m di Samudera Hindia selatan Jatim.

Sumber Informasi: BMKG Maritim Perak Surabaya

## VIII. Komunikasi Radio


Berdasarkan monitoring dari Media Sosial (Facebook, WhatsApp & Telegram) dan Radio Pusdalops BBD Provinsi Jawa Timur di Frekwensi HF 114.375 dan VHF 143.550 MHz pada hari pada **Selasa – Rabu, 16 – 17 April 2019** Pukul 07.00 - 07.00 WIB. Dilaporkan sebagai berikut :

<b>LOG SHEET</b>		<b>Tanggal</b> : 16 – 17 April 2019
		<b>Hari</b> : Selasa – Rabu
<b>Operator : Indra Purwo, Dino. A &amp; Tim JR Kelud</b>		<b>STASIUN</b> : PUSDALOPS BPBD JATIM
<b>REKAP PERCAKAPAN</b>		
Waktu	Pengirim	Percakapan
16/04/2019 07:00	Kab. Blitar	Cerah berawan
16/04/2019 07:00	Kab. Pacitan	Berawan
16/04/2019 07:00	Kab. Madiun	Berawan
16/04/2019 07:05	Kota Batu	Hujan Ringan
16/04/2019 07:05	Kota Batu	Cerah
16/04/2019 07:06	Kab. Banyuwangi	Cerah Berawan - Berawan
16/04/2019 07:06	Kab. Banyuwangi	Cerah berawan
16/04/2019 07:10	Kab. Jombang	Cerah - Hujan Ringan
16/04/2019 07:10	Kab. Jombang	Cerah
16/04/2019 07:30	Kota. Malang	Cerah
16/04/2019 07:42	Kota Malang	Cerah
16/04/2019 07:56	Kota Probolinggo	Berawan
16/04/2019 07:56	Kab. Pamekasan	Cerah Berawan
16/04/2019 07:56	Kota. Probolinggo	Berawan tebal
16/04/2019 07:56	Kab. Pamekasan	Cerah berawan
16/04/2019 07:57	Kab. Ponorogo	Cerah
16/04/2019 07:57	Kab. Ponorogo	cerah

16/04/2019 08:00	Kab. Gresik	Cerah Berawan
16/04/2019 08:00	Kab. Magetan	Cerah
16/04/2019 08:00	kab. Gresik	Cerah
16/04/2019 08:08	Kab. Magetan	Cerah
16/04/2019 08:19	Kab. Malang	Cerah - Berawan
16/04/2019 08:19	Kab. Malang	Cerah berawan
16/04/2019 08:20	Kab. Trenggalek	Cerah Berawan
16/04/2019 08:24	kab. Trenggalek	Cerah berawan
16/04/2019 08:26	Kab. Jember	Cerah Berawan
16/04/2019 08:28	Kab. Jember	Cerah berawan
16/04/2019 09:05	kab. Mojokerto	Cerah berawan
16/04/2019 09:13	Kota. Madiun	cerah
16/04/2019 09:22	kab. Situbondo	Cerah berawan
16/04/2019 09:50	Kab. Sidoarjo	Cerah berawan
16/04/2019 09:59	Kab. Jombang	Cerah
16/04/2019 10:00	Kota. Malang	Cerah
16/04/2019 10:18	Kab. Nganjuk	Cerah berawan
16/04/2019 12:00	Kab. Gresik	Cerah berawan
16/04/2019 12:03	kab. Mojokerto	Berawan sebagian hujan ringan
16/04/2019 12:24	Kota. Batu	Berawan
16/04/2019 13:00	Kota. Malang	Cerah berawan
16/04/2019 13:00	Kab. Nganjuk	Cerah berawan
16/04/2019 13:00	kab. Pacitan	Hujan sedang-deras
16/04/2019 13:10	Kab. Lumajang	Cerah
16/04/2019 13:13	Kab. Jombang	Cerah
16/04/2019 13:53	Kab. Jember	Berawan
16/04/2019 14:04	Kab. Ponorogo	Cerah berawan
16/04/2019 15:26	Kab. Mojokerto	Cerah berawan
16/04/2019 15:35	Kab. Malang	Berawan-hujan
16/04/2019 15:55	Kab. Magetan	Cerah-berawan
16/04/2019 16:00	Kota. Malang	Hujan ringan
16/04/2019 16:03	Kab. Jombang	Cerah
16/04/2019 16:07	Kab. Trenggalek	Hujan ringan
16/04/2019 16:13	Kab. Nganjuk	Cerah berawan
16/04/2019 17:00	Kab. Gresik	Berawan
16/04/2019 17:00	Kab. Banyuwangi	Cerah-hujan ringan
16/04/2019 17:00	Kab Probolinggo	Berawan
16/04/2019 17:01	Kab Banyuwangi	Cerah Berawan
16/04/2019 17:29	Kota Madiun	Hujan
16/04/2019 18:57	Kab Magetan	Hujan
16/04/2019 18:58	Kab Jombang	Cerah
16/04/2019 19:00	Kota Malang	Berawan
16/04/2019 19:01	Kab Nganjuk	Cerah Berawan
16/04/2019 19:03	Kab Madiun	Hujan Ringan
16/04/2019 19:06	Kab Banyuwangi	Berawan-Hujan Ringan
16/04/2019 19:07	Kab Lumajang	Cerah, Mendung , Hujan
16/04/2019 19:12	Kab Situbondo	Berawan
16/04/2019 19:52	Kab Kediri	Mendung
16/04/2019 20:10	Kab Jember	Berawan
16/04/2019 20:17	Kab Probolinggo	Hujan Ringan
16/04/2019 20:43	Kota Batu	Berawan
17/04/2019 00:00	Kab. Mojokerto	Hujan Sedang
17/04/2019 00:30	Kota Malang	Berawan
17/04/2019 01:00	Kab. Nganjuk	Cerah Berawan
17/04/2019 01:03	Kab. Jombang	Cerah - Hujan Ringan
17/04/2019 03:12	Kab. Mojokerto	Cerah berawan dan sebagian wilayah mendung, berkabut

17/04/2019 04:00	Kab. Nganjuk	Cerah Berawan
17/04/2019 04:21	Kab. Jombang	Cerah - Hujan Ringan
17/04/2019 04:55	Kab. Banyuwangi	Cerah Berawan - Berawan
17/04/2019 05:29	Kabupaten Bondowoso	Udara Kabur
17/04/2019 05:40	Kab. Ponorogo	Berawan
17/04/2019 05:56	Kab. Pamekasan	Hujan Petir
17/04/2019 05:59	Kab. Sidoarjo	Cerah Berawan


Operator,



**INDRA PURWO. S**

NIPTTPK. 208-06011987-012019-1917

Sidoarjo, 17 April 2019  
a.n. KAPUSDALOPS PB  
BPBD Prov. Jawa Timur  
Manager,



**Ir. WIDODO, MM.**

Pembina

NIP. 19620628 199103 1 011

## LAPORAN AKTIVITAS PENGAMATAN GUNUNG API BROMO (2329 mdpl)

Tanggal : 17 April 2019

Pukul : 06.05 WIB

a. **VISUAL**

<b>Cuaca Pos</b>	Cerah, berawan, dan mendung.	<b>Curah Hujan</b> : -	<b>Angin</b> : Lemah ke arah barat daya, barat, dan barat laut.	<b>Suhu</b> : 12-14°C
<b>Visual Gunung</b>	Gunung jelas hingga kabut 0-III.			
<b>Asap</b> : putih dan kelabu dengan intensitas tipis, sedang, hingga tebal	<b>Tekanan</b> : Lemah hingga sedang	<b>Arah</b> : -	<b>Tinggi</b> : 50 - 500 m	
<b>Keterangan</b> :	-			

b. **SEISMIK** 16 April 2019 (00:00-06:00 WIB)

JENIS GEMPA	JUMLAH (kali)	A. MAX (mm)	S - P (det)	LAMA GEMPA (det)	KETERANGAN
Tremor	-	-	-	-	-
Tremor Harmonik	-	-	-	-	-
Tremor Menerus (Microtremor)	-	0.5 - 6	-	-	Dominan 1 mm
Terasa	-	-	-	-	-
Hembusan	-	-	-	-	-
Longsor / Guguran	-	-	-	-	-
TJ / Tektonik Jauh	-	-	-	-	-
TL / Tektonik Lokal	-	-	-	-	-
Vulkanik Dalam (VA)	-	-	-	-	-
Vulkanik Dangkal (VB)	-	-	-	-	-
Letusan	-	-	-	-	-

- c. **LAIN –LAIN** : -
- d. **REKOMENDASI** : Masyarakat di sekitar G. Bromo dan pengunjung/wisatawan/pendaki tidak diperbolehkan memasuki kawasan dalam radius 1 km dari kawah aktif G. Bromo.
- e. **KESIMPULAN** : **Status Gunung Bromo WASPADA (Level II)**
- f. **SUMBER DATA** : Sumber data dari KESDM, Badan Geologi, PVMBG (Pos Pengamatan Gunungapi Bromo)
- g. **PENYUSUN LAPORAN** : Budi Marwanto

Sidoarjo, 17 April 2019

a.n. KAPUSDALOPS PB  
BPBD Prov. Jawa Timur  
Manager,

  
**Ir. WIDODO, MM**

Pembina

NIP. 19620628 199103 1 011

## LAPORAN AKTIVITAS PENGAMATAN GUNUNG API SEMERU (3676 mdpl)

Tanggal : 17 April 2019

Pukul : 06.05 WIB

a. **VISUAL**

<b>Cuaca Pos</b>	Cerah, mendung, dan hujan	<b>Curah Hujan</b> : 1 kali gerimis	<b>Angin</b> : emah hingga sedang ke arah utara, timur, selatan, dan barat.	<b>Suhu</b> : 24 - 27°C
<b>Visual Gunung</b>	Gunung jelas, kabut 0-II, hingga kabut 0-III			
<b>Asap</b> : -		<b>Tekanan</b> : -	<b>Arah</b> : -	<b>Tinggi</b> : -
<b>Keterangan</b> : -	-			

b. **SEISMIK** 16 April 2019 (00:00 – 24:00 WIB)

JENIS GEMPA	JUMLAH (kali)	A. MAX (mm)	S - P (det)	LAMA GEMPA (det)	PERIODA
Letusan	25	10 – 22	-	55 – 200	-
Hembusan	10	2 – 8	57 - 90	115 – 280	-
Vulkanik Dalam	-	-	-	-	-
Vulkanik Dangkal	-	-	-	-	-
Terasa	-	-	-	-	-
Tektonik Jauh	-	-	-	-	-
Tektonik Lokal	-	-	-	-	-
Tremor Harmonik	-	-	-	-	-
Guguran	-	-	-	-	-
Getaran Banjir/ Lahar Hujan	-	-	-	-	-
Tektonik Terasa	-	-	-	-	-
Awan Panas Guguran	-	-	-	-	-
Double Event	-	-	-	-	-

c. **LAIN –LAIN** : -

d. **REKOMENDASI** :  
 Status G.Semeru Waspada, Disarankan pendakian sampai Kalimati, untuk masyarakat disarankan tidak melakukan aktivitas 4 km dari puncak dikawatirkan, Awan panas yang sewaktu-waktu bisa terjadi.  
 Bagi masarakat yg bermukim di dekat bantaran sungai Besuk Bang, Kembar, Kobokan dan Besuk Sat harus selalu Waspada terhadap bahaya Banjir, dikawatirkan di puncak terjadi hujan lebat.

e. **KESIMPULAN** : Tingkat Aktivitas Gunung Semeru **Level II (Waspada)**

f. **SUMBER DATA** : KESDM, Badan Geologi, PVMBG - Pos Pengamatan Gunungapi Semeru.

g. **PENYUSUN LAPORAN** : Mukdas Sofian, A.Md.

Sidoarjo, 17 April 2019

a.n. KAPUSDALOPS PB  
BPBD Prov. Jawa Timur  
Manager,

  
**Ir. WIDODO, MM.**

Pembina

NIP. 19620628 199103 1 011