



PEMERINTAH PROVINSI JAWA TIMUR
BADAN PENANGGULANGAN BENCANA DAERAH

Jl. Letjen S. Parman No. 55 Waru, Telp. (031) 8550222; Fax. (031) 8550101

WARU – SIDOARJO

Sidoarjo, 16 April 2018

Nomor : 360/ *679* /208.1/2018
Sifat : Penting
Lampiran : -
Perihal : Laporan Harian Bencana

Kepada
Yth. Bp. Gubernur Jawa Timur


Di **SURABAYA**

Bersama ini disampaikan dengan hormat **Laporan Harian** PUSDALOPS PB BPBD Provinsi Jawa Timur kejadian bencana Tanggal 15 – 16 April 2018 pukul 07.00 WIB, berdasarkan pantauan petugas piket dan laporan dari BPBD Kabupaten Kota se Jawa Timur sebagaimana terlampir.

Demikian untuk menjadi periksa.

An. KEPALA PELAKSANA
BADAN PENANGGULANGAN BENCANA DAERAH
PROVINSI JAWA TIMUR
Sekretaris,

u.b
Kasubbag ~~Unit~~ dan Kepegawaian



NIP. 19651111 199203 1 017

TEMBUSAN :

1. Bp. Kepala BNPB di Jakarta
2. Bp. Kepala Kepolisian Daerah Jawa Timur
3. Bp. Wakil Gubernur Jawa Timur
4. Bp. Sekretaris Daerah Prov. Jatim selaku Kepala ex officio BPBD Prov. Jatim
5. Bp. Kepala Pelaksana BPBD Prov. Jatim



PEMERINTAH PROVINSI JAWA TIMUR
BADAN PENANGGULANGAN BENCANA DAERAH

Jl. Letjen. S. Parman No. 55 Waru, Telp. (031) 8550222; Fax. (031) 8550101
SIDOARJO – 61256

LAPORAN HARIAN PUSDALOPS

Dilaporkan kejadian alam dan bencana di wilayah Jawa Timur yang terjadi pada **Senin - Selasa, 15 – 16 April 2019** pukul 07.00 s/d 07.00 WIB. Informasi yang diperoleh Pusdalops BPBD Provinsi Jawa Timur, sebagai berikut :

I. Kejadian Bencana

Nihil

II. Kejadian Lain – Lain

1. Kab. / Kota : Malang Kota

Waktu : 2019-04-15 16:30:00

Tipe : Tanah Longsor

Kejadian

Lokasi : Jl. Janti Selatan RT.04 RW.03, Kel. Janti, Kec. Sukun

Koordinat : -8.006348, 112.625610

Cuaca : Hujan

Kronologi : Hujan intensitas tinggi yang mengguyur Kota Malang sore hari tadi menyebabkan tanah longsor di Jl. Janti Selatan RT.04 RW.03 sepanjang ± 25 m dengan ketinggian ± 6 m yang berdampak pada 4 bangunan semi permanen yang digunakan sebagai tempat usaha (pabrik tahu, pangkas rambut, warung makan, pembuatan mebel). Tanah yang labil juga berpotensi terjadinya longsor susulan.

Korban : 0

Kerusakan : 4 bangunan semi permanen rusak

Kerugian : -

Upaya : a) Menugaskan personil TRC untuk melakukan assesment terkait kerusakan, kerugian, dan sumber daya yang terdampak di lokasi kejadian
b) Menginformasikan kepada RT/RW untuk membuat laporan kejadian ke Kelurahan
c) Menghimbau kepada warga untuk selalu waspada terhadap potensi bencana disekitar lokasi tempat tinggalnya

Sumber : Pusdalops PB - BPBD Kota Malang

2. Kab. / Kota : Malang Kota

Waktu : 2019-04-15 15:00:00

Tipe : Banjir

Kejadian

Lokasi : Jl. LA. Sucipto RT.02 RW.02, Kel. Pandanwangi, Kec. Blimbing

Koordinat : -7.947675, 112.657608

Cuaca : Hujan

Kronologi : Curah hujan tinggi menyebabkan Sungai Kajar meluap ke perkampungan warga setinggi ± 30 - 40 cm. Selain curah hujan yang tinggi, pendangkalan dan penyempitan anak sungai juga menjadi faktor penyebab luapan air. Kurang dari 1 jam setelah hujan reda, air mulai surut.

Korban : 0

Kerusakan : Air menggenangi beberapa rumah warga

Kerugian : -

Upaya : a) Menugaskan personil TRC untuk melakukan assesment terkait kerusakan, kerugian, dan sumber daya yang terdampak di lokasi kejadian b) Menginformasikan kepada RT/RW untuk membuat laporan kejadian ke Kelurahan c) Menghimbau kepada warga untuk selalu waspada terhadap potensi bencana disekitar lokasi tempat tinggalnya

Sumber : Pusdalops PB - BPBD Kota Malang

3. Kab. / Kota : Surabaya Kota
Waktu : 2019-04-15 13:31:00
Tipe : Kebakaran
Kejadian
Lokasi : Jl.Gembong Gang VI No.2, Kel. Kapasan, Kec. Simokerto
Koordinat : -7.242669,112.748489
Cuaca : Berawan
Kronologi : Menurut keterangan Warga Bpk. Suharyono, bahwa saat itu penghuni rumah sedang memasak, saat datang waktu sholat dhuhur penghuni rumah pergi sholat dhuhur namun lupa untuk mematikan kompor sehingga kompor menguap dan api membesar dan langsung menyambar perabotan yang ada di sekitar Akibat kejadian tersebut berdampak pada :
a) Nama : Tamin Usia : 32 tahun Alamat : jl. Gembong gang 6 No. 2 Rt.02 Rw.05 Ukuran rumah 3x6 meter Ukuran yang terbakar 3x4 meter
b) Nama : Erfan Sofyan Usia : 54 tahun Alamat : Jl. Gembong gang 6 No. Rt.02 Rw.05 Belakang rumah yang terbakar Ukuran rumah 3x6 meter Ukuran yang terbakar 2x2 meter
c) Nama : Anik sumarmi Usia : 59 thn Alamat : Jl. Gembong 6/4 Rt/Rw :02/05 Atap rumah lantai 2 d) Nama : Suharyono Usia : 60 thn Alamat : Jl. Gembong 6/4 Rt/Rw : 02/05 Sebelah rumah yg terbakar ukuran rumah 3x6 meter ukuran yang terbakar 3x4 meter

Korban : 0
Kerusakan : 4 rumah rusak ringan
Kerugian : -
Upaya : Penanganan oleh :
a) Dinas Pemadam Kebakaran Kota Surabaya
b) BPB & LINMAS
c) Satpol PP
d) Posko Terpadu Kapasan
e) PMI
f) PLN BPBL mengirimkan pemadam :
- 1 Unit Tempur Rayon II Tambak Rejo
- 1 Unit Tempur Pos Pegirian
- 1 Unit Tempur Pos Menur
- 1 Unit Tempur Pos Bulak
- 1 Unit Tempur Pos Mulyorejo
- 2 Unit Tempur Rayon I Pasar Turi
- 1 Unit Tempur Balai Pemuda
- 1 Unit Tempur Pos Grudo
- 1 Unit Mobil Tangga 55M
- 1 Unit Tempur Matra + 1 Unit Ranger + 1 Unit Rescue + 1 Unit Pumper

Sumber : Command Center Surabaya

4. Kab. / Kota : Ponorogo Kabupaten
Waktu : 2019-04-15 05:30:00
Tipe : Kejadian Lain
Kejadian
Lokasi : RT 03 RW 01 Jl. Muria No.20 C Kel. Bangunsari, Kec. Ponorogo
Koordinat : -7.864803,111.472778

Cuaca : Berawan

Kronologi : Pada pukul 06.25 WIB petugas piket /TRC-PB BPBD Ponorogo mendapat laporan via handphone bahwa telah terjadi laka sumur di Jl. Muria Kelurahan Bangunsari, menurut keterangan keluarga Mbah Sukatin (korban) sudah pikun, pada pukul 03.00 WIB Mbah Sukatin terlihat melakukan aktifitas disekitar sumur tersebut dan sekitar pukul 05.30 WIB terdengar suara terjatuh ke sumur. Korban ditemukan dalam keadaan meninggal dunia atas nama Mbah Sukatin, perempuan, umur 90 tahun.

Meninggal : 1

Hilang : 0

Luka Berat : 0

Luka : 0

Ringan

Kerusakan : -

Kerugian : -

Upaya : TRC-PB BPBD Ponorogo segera meluncur kelokasi dan melakukan evakuasi dibantu TNI, POLRI dan masyarakat dimana medannya diameter sumur yang sempit dan kedalaman sumur 8 m.

Sumber : Pusdalops PB - BPBD Kab. Ponorogo

III. Aktivitas Gunung Api di Wilayah Jawa Timur

Gunung api di wilayah Jawa Timur yang terpantau sebagai berikut:

1. Gunung Bromo : **WASPADA** (Level II) Sejak Tanggal 20 Oktober 2016
2. Gunung Semeru : **WASPADA** (Level II) Sejak Tanggal 02 Mei 2013
3. Gunung Raung : **NORMAL** (Level I) Sejak Tanggal 20 Oktober 2016
4. Gunung Ijen : **NORMAL** (Level I) Sejak Tanggal 08 Agustus 2014
5. Gunung Kelud : **NORMAL** (Level I) Sejak Tanggal 07 Agustus 2014
6. Gunung Lamongan : **NORMAL** (Level I) Sejak Tanggal 19 April 2012
7. Gunung Arjuno - Welirang : **NORMAL** (Level I) Sejak Tahun 1995

IV. Pantauan Titik Panas Wilayah Jawa Timur

Pantauan berdasarkan sensor *MODIS (Moderate Resolution Imaging Spectroradiometer)* dari Satelit *Terra, Aqua, Suomi* pada hari pada **Senin – Selasa, 15 – 16 April 2019** pukul 07.00 s/d 07.00 WIB, dilaporkan sebagai berikut :

No.	Kab / Kota	Kecamatan	Jumlah Hotspot	Koordinat	Waktu (WIB)	TK (%)	Keterangan
Nihil							

V. Peringatan Dini Cuaca Wilayah Jawa Timur

- A. 1. Peringatan Dini Cuaca Jawa Timur tanggal **15 April 2019 pkl. 10:10 WIB** berpotensi terjadi Hujan Sedang-Lebat yang dapat disertai Kilat/Petir dan Angin Kencang pada **pkl.10:30 WIB** di **BANGKALAN**: Burneh. **SUMENEP**: Pasongsongan, Dungkek. Dan dapat meluas ke wilayah **BANGKALAN**: Bangkalan, Socah, Kamal, Labang, Arosbaya, Tragah, Tanah Merah, Geger, Klampis, Tanjung Bumi, Sepulu, Kokop, Konang, Galis, Kwanyar, Modung, Blega. **SAMPANG**: Robatal, Ketapang, Sokobanah, Banyuates, Tambelangan, Kedungdung, Omben. **PAMEKASAN**: Waru, Batu Marmar, Pegantenan, Palengaan, Pakong, Proppo. **SURABAYA**: Pakal, Benowo, Asemrowo, Kenjeran, Semampir, Krembangan, Pabean Cantian, Tandes, Suko Manunggal, Bubutan, Simokerto, Tambaksari, Bulak. **GRESIK**: Gresik, Kebomas, Manyar, Bungah, Sidayu, Ujung Pangkah, Panceng, Dukun, Sangkapura, Tambak, Cerme, Duduksampeyan, Benjeng, Balong Panggang. **LAMONGAN**: Brondong, Laren, Paciran, Tikung, Glagah, Deket. **SUMENEP**: Guluk Guluk, Batang Batang, Batu Putih, Ambunten,

Dasuk, Rubaru, Manding, Gapura, Sumenep, Lenteng, Ganding, Talango, Saronggi, Kalianget. **TUBAN**: Palang, Widang. **PROBOLINGGO**: Gading, Pakuniran, Kota Anyar, Paiton, Besuk, Krejengan, Kraksaan, Maron, Banyu Anyar, Leces, Dringu, Gending, Pajarakan, Tegal Siwalan, Tiris, Krucil, Sumber Asih, Bantaran, Wonomerto. **KOTA PROBOLINGGO**: Kodya Probolinggo. **SITUBONDO**: Jatibanteng, Besuki, Sumbermalang, Suboh, Mlandingan, Kendit. **BONDOWOSO**: Wringin, Curahdami, Tegalampel, Prajekan, Klabang, Wonosari, Bondowoso, Pujer, Grujugan, Tenggarang, Tapen. Kondisi ini diperkirakan masih akan berlangsung hingga **pkl.12:30 WIB**. (Prakirawan-BMKG Surabaya)

2. Peringatan Dini Cuaca Jawa Timur tanggal **15 April 2019 pkl. 11:30 WIB** berpotensi terjadi Hujan Sedang-Lebat yang dapat disertai Kilat/Petir dan Angin Kencang pada **pkl.12:00 WIB** di **BANGKALAN**: Socah, Bangkalan. **SAMPANG**: Banyuates, Robatal, Sokobanah. **PAMEKASAN**: Batu Marmar. **GRESIK**: Manyar. **LAMONGAN**: Laren, Brondong. **TUBAN**: Widang, Palang. **MADIUN**: Kare. **NGANJUK**: Sawahan, **JOMBANG**: Wonosalam. **BONDOWOSO**: Cerme, Prajekan, Klabang, Sukosari. **MALANG**: Kasembon, Pujon. **PONOROGO**: Pulung, Sooko, **KEDIRI**: Kandangan. Dan dapat meluas ke wilayah **BANGKALAN**: Kamal, Burneh, Arosbaya, Klampis, Geger, Konang, Tanjung Bumi, Sepulu, Kokop, Labang, Tragah, Tanah Merah, Galis, Kwanyar, Blega. **SAMPANG**: Ketapang, Tambelangan, Kedungdung, Omben. **PAMEKASAN**: Pegantenan, Waru, Palengaan. **SURABAYA**: Pakal, Benowo, Asemrowo, Tandes, Krembangan, Kenjeran, Semampir, Pabean Cantian, Sambikerep, Suko Manunggal, Sawahan, Bubutan, Simokerto, Tambaksari, Bulak, Tegalsari, Genteng, Lakarsantri, Wiyung, Dukuh Pakis, Wonokromo, Wonocolo, Gayungan, Karang Pilang, Jambangan, Tenggilis Mejoyo, Gununganyar, Rungkut. **GRESIK**: Dukun, Ujung Pangkah, Panceng, Duduksampeyan, Bungah, Sidayu, Kebomas, Gresik, Cerme, Benjeng, Driyorejo, Kedamean, Wringin Anom, Menganti. **LAMONGAN**: Sekaran, Karanggeneng, Paciran, Kalitengah, Glagah, Deket, Turi, Sukodadi, Karangbinangun, Lamongan, Babat, Tikung. **SUMENEP**: Pasongsongan, Batu Putih, Dasuk, Ambunten. **TUBAN**: Jenu, Tambakboyo, Merakurak, Tuban, Semanding, Plumpang, Rengel, Montong, Kerek, Singgahan, Soko, Parengan, Senori. **BOJONEGORO**: Kanor, Baureno. **MAGETAN**: Plaosan, Poncol, Parang, Lembeyan, Magetan, Kawedanan, Takeran, Panekan. **MADIUN**: Kebon Sari, Dolopo, Dagangan, Geger, Wungu. **KOTA MADIUN**: Taman. **NGANJUK**: Ngetos, Loceret, Pace, Berbek, Prambon, Tanjunganom, Ngronggot. **JOMBANG**: Ngoro, Bareng. **MOJOKERTO**: Gondang, Jatirejo, Pacet, Trawas, Ngoro, **SIDOARJO**: Seluruh Kecamatan. **PASURUAN**: Purwodadi, Prigen, Lumbang, Gempol, Rembang, Pandaan, Beji, Bangil, Pasrepan, Puspo, Tuter, Purwosari, Sukorejo, Winongan, Wonorejo, Kraton, Kejayan, Gondang Wetan, Tosari. **KOTA PASURUAN**: Seluruh Kecamatan. **PROBOLINGGO**: Seluruh Kecamatan. **KOTA PROBOLINGGO**: Kodya Probolinggo. **SITUBONDO**: Mlandingan, Jatibanteng, Besuki, Sumbermalang, Suboh, Kendit. **BONDOWOSO**: Tapen, Tegalampel, Curahdami, Wringin, Bondowoso, Wonosari, Tenggarang, Tlogosari, Pujer, Tamanan, Grujugan, Maesan. **JEMBER**: Panti, Bangsalsari, Tanggul. **LUMAJANG**: Ranuyoso. **KOTA BATU**: Seluruh Kecamatan. **MALANG**: Ngantang, Karangploso, Singosari, Lawang, Ampel Gading, Tirta Yudo, Turen, Kepanjen, Pagak, Gondanglegi, Bululawang, Wajak, Dampit, Bantur, Kalipare, Sumber Pucung, Ngajum, Dau, Wagir, Pakisaji, Tajinan, Ponco Kusumo, Tumpang, Jabung, Pakis. **KOTA MALANG**: Seluruh Kecamatan. **KOTA KEDIRI**: Seluruh Kecamatan. **TULUNGAGUNG**: Sendang. **TRENGGALEK**: Panggul. **PONOROGO**: Ngebel, Jenangan, Sampung, Sukorejo, Babadan, Siman, Ponorogo, Badegan, Kauman, Jetis, Mlarak. **PACITAN**: Sudimoro, Ngadirojo, Tulakan. **KEDIRI**: Tarokan, Papar, Plemahan, Kunjang, Pare, Pagu, Grogol, Mojo, Semen, Gampengrejo, Ngadiluwih, Kandat, Wates, Gurah, Ploso Klaten, Puncu, Kepung, Ngancar. Kondisi ini diperkirakan masih akan berlangsung hingga **pkl.14:30 WIB**. (Prakirawan-BMKG Surabaya)

3. UPDATE Peringatan Dini Cuaca Jawa Timur tanggal **15 April 2019 pkl. 14:00 WIB** masih berpotensi terjadi Hujan Sedang-Lebat yang dapat disertai Kilat/Petir dan Angin Kencang pada **pkl.14:30 WIB** di **GRESIK**: Wringin Anom. **BOJONEGORO**: Ngambon. **NGAWI**: Karangjati, Jogorogo. **MAGETAN**: Panekan. **MADIUN**: Pilangkenceng. **JOMBANG**: Sumobito, Mojoagung, Wonosalam, Bareng, Mojowarno, Jogoroto, Peterongan, Diwek. **MOJOKERTO**: Jetis, Bangsal, Mojosari, Trowulan, Gondang, Jatirejo, Pacet, Trawas. **KOTA MOJOKERTO**: Seluruh Kecamatan. **SIDOARJO**: Tarik, Balong Bendo. **PASURUAN**: Purwodadi, Tuttur, Pasrepan, Puspo, Tosari, Lumbang, Purwosari, **PROBOLINGGO**: Sukapura, Kuripan, Tiris, Krucil, Pakuniran, Gading. **SITUBONDO**: Sumbermalang, Arjasa, Jangkar. **BONDOWOSO**: Wringin, Cerme, Prajekan, Klabang. **BANYUWANGI**: Kalibaru. **JEMBER**: Sumberbaru, Tanggul, Bangsalsari, Panti, Arjasa, Sukorambi, Patrang, Sumpersari, Kalisat, Sukowono, Ledokombo, Sumberjambe, Silo, Mumbulsari, Kaliwates. **LUMAJANG**: Ranuyoso, Guci Alit, Klakah, Jatiroto. **KOTA BATU**: Seluruh Kecamatan. **MALANG**: Kasembon, Pujon, Karangploso, Pakis, Singosari, Tumpang, Jabung, Ngantang. **KOTA MALANG**: Seluruh Kecamatan. **KOTA KEDIRI**: Seluruh Kecamatan. **BLITAR**: Gandusari, Garum, Nglegok. **PONOROGO**: Ngrayun, Slahung, Bungkal, Badegan, Balong. **PACITAN**: Nawangan, Bandar, Tegalombo, Arjosari, Tulakan. **KEDIRI**: Kepung, Puncu, Ploso Klaten. Dan dapat meluas ke wilayah **SURABAYA**: Sambikerep, Lakarsantri, Karang Pilang, Dukuh Pakis, Wiyung, Jambangan, Gayungan, Wonocolo, Tenggilis Mejoyo. **GRESIK**: Cerme, Menganti, Driyorejo, Kedamean, Balong Panggang, Benjeng. **BOJONEGORO**: Bubulan, Ngasem, Tambakrejo. **NGAWI**: Kendal, Sine, Ngrambe, Pitu, Ngawi, Padas, Kwadungan, Pangkur, Bringin, Geneng. **MAGETAN**: Poncol, Plaosan, Magetan, Parang, Sukomoro, Karangrejo, Karangmojo, Maospati. **MADIUN**: Balerejo, Wonoasri, Mejayan, Saradan. **KOTA MADIUN**: Taman. **NGANJUK**: Rejoso, Sawahan, Ngetos, Loceret. **JOMBANG**: Ngoro, Gudo, Jombang, Perak, Bandar Kedung Mulyo, Tembelang, Megaluh, Kesamben, **MOJOKERTO**: Sooko, Puri, Dlanggu, Kutorejo, Pungging, Ngoro, Dawar Blandong, Kemlagi, Gedek. **SIDOARJO**: Gedangan, Sukodono, Krian, Tulangan, Wonoayu, Prambon, Krembung, Sidoarjo. **PASURUAN**: Prigen, Gempol, Pandaan, Sukorejo, Rembang, Wonorejo, Kraton, Kejayan, Gondang Wetan, Rejoso, Grati, Winongan, Nguling, Beji. **KOTA PASURUAN**: Seluruh Kecamatan. **PROBOLINGGO**: Tongas, Wonomerto, Sumber, Bantaran, Leces, Tegal Siwalan, Banyu Anyar, Pajarakan, Maron, Krejengan, Besuk, Kota Anyar, Paiton, Gending, Kraksaan. **SITUBONDO**: Jatibanteng, Besuki, Suboh, Mlandingan, Kendit, Panarukan, Situbondo, Panji, Kapongan, Banyuputih, Asembagus. **BONDOWOSO**: Maesan, Tamanan, Tlogosari, Pujer, Curahdami, Bondowoso, Tegalampel, Wonosari, Tenggarang, Tapen, Sukosari. **BANYUWANGI**: Glenmore. **JEMBER**: Kencong, Umbulsari, Balung, Rambipuji, Jenggawah, Mayang, Tempurejo, Pakusari. **LUMAJANG**: Senduro, Sukodono, Randu Agung, Lumajang, Tekung, Kunir, Yosowilangun. **MALANG**: Lawang, Ngajum, Wagir, Dau, Pakisaji, Tajinan, Ponco Kusumo, Sumber Pucung, Kepanjen, Bululawang, Wajak. **KOTA BLITAR**: Seluruh Kecamatan. **BLITAR**: Ponggok, Sanankulon, Kanigoro, Talun, Wlingi, Doko, Kesamben, **TULUNGAGUNG**: Sendang, Pagerwojo. **TRENGGALEK**: Panggul, Pule, Tugu, Bendungan, Trenggalek, Dongko, Gandusari, Karang, Durenan, Pogalan, Kampak. **PONOROGO**: Sampung, Kauman, Jetis, Sambit, Sawoo, Mlarak, Sooko, **PACITAN**: Sudimoro, Kebonagung, Ngadirojo, Pacitan, Punung, Pringkuku. **KEDIRI**: Ngadiluwih, Kandat, Ngancar, Wates, Gurah, Semen, Grogol, Gampengrejo, Pagu, Pare, Kandangan, Tarokan, Mojo. Kondisi ini diperkirakan masih akan berlangsung hingga **pkl.17:00 WIB**. (Prakirawan-BMKG Surabaya)
4. UPDATE Peringatan Dini Cuaca Jawa Timur tanggal **15 April 2019 pkl. 16:35 WIB** masih berpotensi terjadi Hujan Sedang-Lebat yang dapat disertai Kilat/Petir dan Angin Kencang pada **pkl.17:05 WIB** di **PAMEKASAN**: Pakong, Pegantenan, Pamekasan, Palengaan, Proppo, Larangan. **SUMENEP**: Guluk Guluk, Ambunten. **BOJONEGORO**:

Ngraho, Margo Mulyo, Tambakrejo, Ngambon, Bubulan. **MADIUN**: Saradan, Gemarang, Wungu, Dagangan, Kare, Mejayan. **NGANJUK**: Rejoso, Wilangan, Bagor. **SITUBONDO**: Panarukan, Kendit. **BONDOWOSO**: Klabang, Maesan, Tamanan, Pujer, Grujugan. **BANYUWANGI**: Genteng, Glenmore, Kalibaru, Giri, Banyuwangi, Kabat, Rogojampi. **JEMBER**: Arjasa, Sukorambi, Panti, Kaliwates, Patrang, Sumpersari, Balung, Umbulsari, Rambipuji, Jenggawah, Mumbulsari, Tempurejo, Sukowono, Kalisat, Pakusari, Mayang. **MALANG**: Sumber Manjing. **PONOROGO**: Pulung, Sooko, Ngrayun. **KEDIRI**: Mojo. Dan dapat meluas ke wilayah **SAMPANG**: Sokobanah, Robatal, Kedungdung, Jrengik, Sampang, Camplong, Omben, Torjun, Tambelangan. **PAMEKASAN**: Tlanakan, Pademawu, Galis, Waru, Batu Marmar. **LAMONGAN**: Bluluk. **SUMENEP**: Pragaan, Ganding, Lenteng, Rubaru, Manding, Dasuk, Batu Putih, Pasongsongan, Sumenep, Batang Batang. **BOJONEGORO**: Temayang, Dander, Ngasem, Purwosari, Padangan, Sugihwaras, Kedungadem. **NGAWI**: Mantingan, Widodaren, Pitu, Kedunggalar, Ngawi, Padas, Bringin, Karangjati, Paron, Geneng, Kwadungan, Pangkur. **MAGETAN**: Karangmojo. **MADIUN**: Pilangkenceng, Madiun, Geger, Jiwan, Balerejo, Sawahan, Wonoasri, Dolopo. **KOTA MADIUN**: Kodya Madiun. **NGANJUK**: Ngetos, Sawahan, Berbek, Loceret, Nganjuk, Sukomoro, Gondang, Ngluyu, Lengkong, Pace, Prambon, Tanjunganom. **JOMBANG**: Plandaan, Ngoro, Bareng, Wonosalam. **PASURUAN**: Purwodadi, Tuttur, Lumbang, Tosari, Puspo. **PROBOLINGGO**: Krucil, Tiris, Kuripan, Banyu Anyar, Maron, Gending, Dringu, Tegal Siwalan, Leces, Bantaran, Wonomerto, Sukapura, Sumber. **KOTA PROBOLINGGO**: Kodya Probolinggo. **SITUBONDO**: Mlandingan, Situbondo, Panji, Kapongan, Mangaran, Asembagus, Banyuputih. **BONDOWOSO**: Curahdami, Tlogosari, Sukosari, Wonosari, Tenggarang, Bondowoso, Prajekan, Tegalampel, Tapen, Wringin. **BANYUWANGI**: Wongsorejo, Glagah, Singojuruh, Songgon, Srono, Muncar, Cluring, Gambiran, Pasanggaran. **JEMBER**: Ambulu, Wuluhan, Kencong, Gumuk Mas, Puger, Sumberbaru, Tanggul, Bangsalsari, Silo, Ledokombo, Sumberjambe. **LUMAJANG**: Jatiroto, Randu Agung, Klakah, Ranuyoso, Guci Alit, Senduro. **MALANG**: Dampit, Tirto Yudo, Gondanglegi, Gedangan, Bantur, Pakis, Singosari, Lawang, Jabung, Ponco Kusumo, Tumpang, Kasembon. **KOTA MALANG**: Seluruh Kecamatan. **KOTA KEDIRI**: Seluruh Kecamatan. **TULUNGAGUNG**: Pagerwojo, Sendang, Karangrejo, Ngantru. **TRENGGALEK**: Pule, Tugu, Bendungan, Trenggalek, Panggul, Dongko, Karang. **PONOROGO**: Ngebel, Jenangan, Siman, Sawoo, Slahung, Jetis, Mlarak, Sambit, Bungkal. **PACITAN**: Ngadirojo, Sudimoro. **KEDIRI**: Ngadiluwih, Kras, Semen, Grogol, Tarokan, Kandat, Ploso Klaten, Gurah, Gampengrejo, Pagu, Plemahan, Pare, Puncu, Wates, Kepung, Kandangan, Kunjang, Papar. Kondisi ini diperkirakan masih akan berlangsung hingga **pkl.19:30 WIB**. (Prakirawan-BMKG Surabaya)

5. Peringatan Dini Cuaca Jawa Timur tanggal **16 April 2019 pkl. 00:30 WIB** berpotensi terjadi Hujan Sedang-Lebat yang dapat disertai Kilat/Petir dan Angin Kencang pada **pkl.01:00 WIB** di **SAMPANG**: Robatal, Kedungdung, Omben, Sampang, Camplong. **PAMEKASAN**: Proppo. **SUMENEP**: Pragaan, Guluk Guluk, Ganding. **SIDOARJO**: Buduran, Sidoarjo, Waru, Sedati, Gedangan. Dan dapat meluas ke wilayah **SAMPANG**: Sreseh, Torjun, Ketapang, Sokobanah. **PAMEKASAN**: Palengaan, Pegantenan. **SURABAYA**: Kodya Surabaya, Gununganyar, Rungkut, Sukolilo, Jambangan, Wonocolo, Gayungan, Tenggilis Mejoyo, Wonokromo, Dukuh Pakis, Wiyung, Karang Pilang. **SUMENEP**: Batu Putih, Dasuk, Ambunten, Lenteng. **KOTA MADIUN**: Taman. **SIDOARJO**: Sukodono, Wonoayu, Tulangan, Tanggulangin, Porong, Krian, Candi, Jabon. **BLITAR**: Bakung. **TULUNGAGUNG**: Bandung, Besuki, Campurdarat, Tanggunggunung, Kalidawir, Pucanglaban. **TRENGGALEK**: Kampak, Watulimo, Munjungan. Kondisi ini diperkirakan masih akan berlangsung hingga **pkl.03:00 WIB**. (Prakirawan-BMKG Surabaya)

B Penyebaran informasi peringatan dini Jatim :

1. Menelepon Kabupaten/ Kota yang diperkirakan berpotensi terjadi hujan.

2. Menyebarkan informasi melalui Radio Komunikasi VHF BPBD Provinsi Jawa Timur pada freq 164.525 Mhz dan VHF RAPI pada freq 143.550 Mhz.
3. Menyebarkan informasi ke Kab/Kota melalui SMS Gateway BPBD Provinsi Jawa Timur dan melalui ponsel monitoring nomor 081231780000 dan Jejaring Sosial

VI. Prakiraan Cuaca Wilayah Jawa Timur

Prakiraan Cuaca Provinsi Jawa Timur pada Selasa – Rabu, 16 – 17 April 2019 mulai Pukul 07.00 s/d 07.00 WIB. Dilaporkan sebagai berikut :

No.	Kab. / Kota	Prakiraan Cuaca				Suhu (°C)	Kelembapan (%)	Kec. Angin (Km/Jam)	Arah Angin
		Pagi	Siang	Malam	Dini Hari				
BAKORWIL I - Cuaca Cerah Berawan hingga Hujan Petir dengan Suhu 21 - 32° C									
1	Kota Kediri	Udara Kabur	Hujan Petir	Hujan Lokal	Udara Kabur	22 - 31	70 - 95	30	Barat Daya
2	Kab. Kediri	Udara Kabur	Hujan Petir	Hujan Lokal	Udara Kabur	21 - 30	75 - 95	30	Barat Daya
3	Kota Madiun	Berawan	Hujan Ringan	Hujan Lokal	Udara Kabur	23 - 32	65 - 95	30	Barat Daya
4	Kab. Madiun	Cerah Berawan	Hujan Lokal	Hujan Lokal	Udara Kabur	22 - 31	70 - 95	30	Barat Daya
5	Kab. Magetan	Udara Kabur	Hujan Sedang	Hujan Lokal	Udara Kabur	21 - 30	75 - 95	30	Barat Daya
6	Kab. Ngawi	Berawan	Hujan Lokal	Berawan	Udara Kabur	23 - 32	70 - 95	30	Barat Daya
7	Kab. Pacitan	Cerah Berawan	Hujan Lokal	Cerah Berawan	Hujan Lokal	24 - 31	70 - 95	30	Barat Daya
8	Kab. Ponorogo	Udara Kabur	Hujan Petir	Hujan Lokal	Udara Kabur	22 - 32	65 - 95	30	Barat Daya
9	Kab. Trenggalek	Berawan	Hujan Petir	Hujan Lokal	Udara Kabur	21 - 31	65 - 95	30	Barat Daya
10	Kab. Tulungagung	Udara Kabur	Hujan Lokal	Hujan Lokal	Udara Kabur	22 - 31	65 - 95	30	Barat Daya
BAKORWIL II - Cuaca Cerah Berawan hingga Hujan Petir dengan Suhu 21 - 32° C									
11	Kab. Bojonegoro	Cerah Berawan	Hujan Petir	Berawan	Udara Kabur	24 - 32	70 - 95	30	Barat Daya
12	Kab. Gresik	Berawan	Hujan Lebat	Hujan Lokal	Hujan Petir	25 - 32	65 - 95	30	Barat Daya
13	Kab. Jombang	Cerah Berawan	Hujan Petir	Hujan Lokal	Hujan Petir	23 - 32	70 - 95	30	Barat Daya
14	Kab. Lamongan	Berawan	Hujan Lokal	Hujan Lokal	Hujan Petir	25 - 32	65 - 95	30	Barat Daya
15	Kab. Tuban	Berawan	Hujan Lokal	Hujan Lokal	Udara Kabur	24 - 32	70 - 95	30	Barat Daya
16	Kab. Nganjuk	Berawan	Hujan Sedang	Udara Kabur	Udara Kabur	22 - 31	70 - 95	30	Barat Daya
17	Kota Mojokerto	Cerah Berawan	Hujan Ringan	Hujan Lokal	Hujan Petir	24 - 32	65 - 95	30	Barat Daya
18	Kab. Mojokerto	Cerah Berawan	Hujan Lokal	Hujan Lokal	Hujan Petir	21 - 31	70 - 95	30	Barat Daya
BAKORWIL III - Cuaca Cerah Berawan hingga Hujan Petir dengan Suhu 17 - 33° C									
19	Kota Batu	Kabut	Hujan Petir	Hujan Lokal	Hujan Petir	17 - 28	75 - 100	30	Barat Daya
20	Kota Blitar	Udara Kabur	Hujan Petir	Berawan	Udara Kabur	23 - 32	65 - 95	30	Barat Daya
21	Kab. Blitar	Cerah Berawan	Hujan Petir	Udara Kabur	Udara Kabur	21 - 31	70 - 95	30	Barat Daya
22	Kota Malang	Kabut	Hujan Petir	Hujan Lokal	Hujan Petir	20 - 30	70 - 95	30	Barat Daya
23	Kab. Malang	Udara Kabur	Hujan Lokal	Hujan Lokal	Udara Kabur	21 - 31	70 - 95	30	Barat Daya
24	Kab. Sidoarjo	Udara Kabur	Hujan Petir	Hujan Lokal	Hujan Petir	25 - 32	70 - 95	30	Barat Daya
25	Kota Surabaya	Berawan	Hujan Petir	Hujan Lokal	Hujan Petir	25 - 33	65 - 95	30	Barat Daya
26	Kota Pasuruan	Hujan Lokal	Hujan Ringan	Hujan Lokal	Hujan Petir	24 - 32	70 - 95	30	Barat Daya

27	Kab Pasuruan	Hujan Lokal	Hujan Petir	Hujan Lokal	Udara Kabur	21 - 30	75 - 95	30	Barat Daya
BAKORWIL IV - Cuaca Cerah Berawan hingga Hujan Petir dengan Suhu 24 - 33° C									
28	Kab. Bangkalan	Cerah Berawan	Hujan Lebat	Hujan Lokal	Hujan Petir	25 - 33	70 - 95	30	Barat
29	Kab. Pamekasan	Cerah Berawan	Cerah Berawan	Hujan Lokal	Berawan	24 - 32	70 - 95	30	Barat
30	Kab. Sampang	Cerah Berawan	Hujan Lebat	Hujan Lokal	Cerah Berawan	24 - 32	70 - 95	30	Barat
31	Kab. Sumenep	Cerah Berawan	Berawan	Hujan Lokal	Cerah Berawan	24 - 32	70 - 95	30	Barat
BAKORWIL V - Cuaca Cerah Berawan hingga Hujan Sedang dengan Suhu 21 - 33° C									
32	Kab. Banyuwangi	Cerah Berawan	Hujan Lokal	Cerah Berawan	Cerah Berawan	25 - 32	70 - 95	30	Barat Daya
33	Kab. Bondowoso	Berawan	Hujan Sedang	Cerah Berawan	Udara Kabur	21 - 30	75 - 95	30	Barat Daya
34	Kab. Jember	Hujan Lokal	Hujan Lokal	Udara Kabur	Udara Kabur	21 - 30	75 - 95	30	Barat Daya
35	Kab. Lumajang	Cerah	Hujan Lokal	Cerah Berawan	Udara Kabur	22 - 33	70 - 95	30	Barat Daya
36	Kab. Situbondo	Hujan Lokal	Hujan Lokal	Cerah	Berawan	23 - 31	70 - 95	30	Barat Daya
37	Kota Probolinggo	Berawan Tebal	Hujan Ringan	Hujan Lokal	Berawan	23 - 32	70 - 95	30	Barat Daya
38	Kab. Probolinggo	Berawan	Hujan Sedang	Cerah Berawan	Udara Kabur	21 - 30	70 - 95	30	Barat Daya
<p>Peringatan Dini : Waspada! hujan intensitas sedang hingga lebat disertai petir dan angin kencang sesaat pada: Pagi hari di wilayah Batu, Jember, Kab. Malang, Kab. Lumajang dan Kab. Probolinggo. Siang hari di wilayah Kab. Pasuruan, Bangkalan, Kab. Madiun, Jombang, Trenggalek, Gresik, Nganjuk, Sampang, Ponorogo, Kab. Blitar, Kab. Kediri, Batu, Kota Malang, Bojonegoro, Kota Blitar, Kota Madiun, Kota Pasuruan, Surabaya, Kota Kediri, Sidoarjo, Magetan, Kab. Mojokerto, Kab. Malang, Kab. Lumajang, Kab. Probolinggo, Bondowoso dan Banyuwangi. Dini hari di wilayah Bangkalan, Jombang, Gresik, Lamongan, Batu, Kota Malang, Kota Mojokerto, Kota Pasuruan, Surabaya, Sidoarjo, Kab. Mojokerto dan Kab. Pasuruan.</p>									

Sumber Informasi: BMKG via Pusdalops BPBD Jatim

VII. Prakiraan Tinggi Gelombang

Prakiraan gelombang laut maksimum di wilayah Jawa Timur pada **Selasa - Rabu, 16 - 17 April 2019** mulai Pukul 07.00 s/d 07.00 WIB. Dilaporkan sebagai berikut :

No.	Nama Wilayah Perairan	Cuaca	Kondisi Angin		Tinggi Gelombang (Meter)
			Arah	Kec. (Knots)	
1.	Laut Jawa Bagian Timur	Hujan Lebat	Timur Laut - Timur	3 - 12	0.25 - 0.50
2.	Perairan Kepulauan Masalembu	Hujan Sedang	Timur Laut - Tenggara	3 - 12	0.25 - 0.50
3.	Perairan Pulau Bawean	Hujan Lebat	Timur Laut - Tenggara	3 - 12	0.25 - 0.50
4.	Perairan Utara Jawa Timur	Hujan Lebat	Timur Laut - Timur	3 - 12	0.25 - 0.50
5.	Perairan Gresik	Hujan Ringan	Timur Laut - Timur	3 - 12	0.25 - 0.50
6.	Selat Madura	Hujan Lebat	Timur - Tenggara	3 - 12	0.25 - 0.50
7.	Perairan Kepulauan Kangean	Hujan Lebat	Timur Laut - Tenggara	3 - 12	0.25 - 0.50
8.	Perairan Selatan Jawa Timur	Hujan Ringan	Timur Laut - Timur	9 - 26	1.50 - 3.00
9.	Samudera Hindia Selatan Jawa Timur	Hujan Lebat	Timur Laut - Timur	10 - 30	2.00 - 4.00
Peringatan : NIL					

Sumber Informasi: BMKG Maritim Perak Surabaya

VIII. Komunikasi Radio

Berdasarkan monitoring dari Media Sosial (Facebook, WhatsApp & Telegram) dan Radio Pusdalops BBD Provinsi Jawa Timur di Frekwensi HF 114.375 dan VHF 143.550 MHz pada hari pada **Senin - Selasa, 15 - 16 April 2019** Pukul 07.00 - 07.00 WIB. Dilaporkan sebagai berikut :


LOG SHEET	Tanggal Hari : 15 - 16 April 2019 : Senin - Selasa
Operator : M. Darajat, Ibni Abdillah. S & Tim JR Raung	STASIUN : PUSDALOPS BPBD JATIM

REKAP PERCAKAPAN

Waktu	Pengirim	Percakapan
15/04/2019 07:00	Kota Malang	Cerah
15/04/2019 07:00	Kab. Banyuwangi	Cerah Berawan - Hujan Sedang
15/04/2019 07:00	Kab. Madiun	Cerah
15/04/2019 07:00	Kota Batu	Cerah
15/04/2019 07:00	Kab. Kediri	Berawan
15/04/2019 07:30	Kab. Probolinggo	Cerah Berawan - Hujan Ringan
15/04/2019 07:50	Kab. Bondowoso	Cerah - Hujan
15/04/2019 08:00	Kab. Gresik	Cerah - Cerah Berawan
15/04/2019 08:00	Kab. Ponorogo	Cerah Berawan
15/04/2019 08:05	Kab. Magetan	Cerah
15/04/2019 08:34	Kab. Trenggalek	Cerah
15/04/2019 09:00	Kab. Malang	Cerah - Berawan
15/04/2019 09:00	Kab. Banyuwangi	Cerah - Berawan
15/04/2019 09:10	Kab. Mojokerto	Cerah
15/04/2019 10:00	Kab. Nganjuk	Cerah
15/04/2019 10:00	Kota Malang	Cerah Berawan
15/04/2019 10:00	Kab. Jombang	Cerah
15/04/2019 10:26	Kota Madiun	Cerah Berawan - Hujan Petir
15/04/2019 11:00	Kab. Kediri	Cerah
15/04/2019 11:00	Kab. Banyuwangi	Cerah - Berawan
15/04/2019 12:00	Kab. Gresik	Cerah Berawan
15/04/2019 13:24	Kab. Ponorogo	Berawan
15/04/2019 15:00	Kab. Mojokerto	Cerah Berawan
15/04/2019 15:00	Kab. Banyuwangi	Cerah - Hujan Ringan
15/04/2019 15:05	Kab. Magetan	Berawan - Hujan Intensitas Ringan
15/04/2019 15:27	Kab. Sidoarjo	Mendung
15/04/2019 16:00	Kab. Gresik	Cerah Berawan
15/04/2019 16:00	Kab. Nganjuk	Hujan dengan Intesitas Ringan
15/04/2019 16:00	Kab. Jombang	Cerah
15/04/2019 17:00	Kab. Banyuwangi	Cerah - Berawan
15/04/2019 18:01	Kab. Sidoarjo	Cerah Berawan
15/04/2019 18:10	Kab. Mojokerto	Cerah Berawan
15/04/2019 18:30	Kab. Situbondo	Berawan
15/04/2019 19:00	Kota Malang	Berawan
15/04/2019 19:00	Kota Madiun	Berawan
15/04/2019 19:00	Kab. Blitar	Hujan Lokal
15/04/2019 19:00	Kab. Nganjuk	Cerah Berawan - Hujan Ringan
15/04/2019 19:00	Kab. Kediri	Berawan
15/04/2019 19:00	Kab. Banyuwangi	Cerah - Berawan
15/04/2019 19:00	Kab. Jombang	Cerah
15/04/2019 19:35	Kab. Probolinggo	Hujan Ringan - Lebat
15/04/2019 19:50	Kab. Jember	Berawan
15/04/2019 21:00	Kota Malang	Hujan Lebat
15/04/2019 21:00	Kab. Banyuwangi	Cerah Berawan - Hujan Sedang
15/04/2019 21:01	Kab. Sidoarjo	Cerah Berawan
15/04/2019 21:09	Kab. Mojokerto	Berawan
15/04/2019 21:30	Kab. Gresik	Cerah - Cerah Berawan
15/04/2019 22:00	Kab. Trenggalek	Cerah Berawan
15/04/2019 22:00	Kab. Nganjuk	Cerah Berawan
15/04/2019 22:00	Kab. Jombang	Cerah
15/04/2019 23:00	Kab. Banyuwangi	Cerah - Berawan
15/04/2019 23:00	Kab. Magetan	Berawan
15/04/2019 23:20	Kab. Jember	Udara Kabur
15/04/2019 23:20	Kab. Ponorogo	Berawan

15/04/2019 23:55	Kab. Mojokerto	Berawan
16/04/2019 01:00	Kab. Jombang	Cerah
16/04/2019 01:55	Kota Malang	Berkabut
16/04/2019 03:00	Kab. Mojokerto	Berawan - Kabut
16/04/2019 04:04	Kab. Jombang	Cerah
16/04/2019 04:53	Kab. Magetan	Cerah
16/04/2019 05:00	Kab. Banyuwangi	Cerah Berawan - Hujan Ringan
16/04/2019 05:29	Kab. Bondowoso	Berawan

Operator,



M. DARAJAT

NIPTTPK. 208-17111964-012019-2018

Sidoarjo, 16 April 2019
a.n. KAPUSDALOPS PB
BPBD Prov. Jawa Timur
Manager,



Ir. WIDODO, MM.

Pembina

NIP. 19620628 199103 1 011

LAPORAN AKTIVITAS PENGAMATAN GUNUNG API BROMO (2329 mdpl)

Tanggal : 16 April 2019

Pukul : 05.59 WIB

a. **VISUAL**

Cuaca Pos	Cerah, berawan, dan mendung.	Curah Hujan : -	Angin : Lemah ke arah barat daya, barat, dan barat laut.	Suhu : 8-13°C
Visual Gunung	Gunung jelas hingga kabut 0-III.			
Asap : putih dan kelabu dengan intensitas tipis, sedang, hingga tebal	Tekanan : Lemah hingga sedang	Arah : -	Tinggi : 50 - 500 m	
Keterangan :	-			

b. **SEISMIK** **16 April 2019** (00:00-06:00 WIB)

JENIS GEMPA	JUMLAH (kali)	A. MAX (mm)	S - P (det)	LAMA GEMPA (det)	KETERANGAN
Tremor	-	-	-	-	-
Tremor Harmonik	-	-	-	-	-
Tremor Menerus (Microtremor)	-	0.5 - 25	-	-	Dominan 2 mm
Terasa	-	-	-	-	-
Hembusan	-	-	-	-	-
Longsor / Guguran	-	-	-	-	-
TJ / Tektonik Jauh	-	-	-	-	-
TL / Tektonik Lokal	-	-	-	-	-
Vulkanik Dalam (VA)	-	-	-	-	-
Vulkanik Dangkal (VB)	-	-	-	-	-
Letusan	-	-	-	-	-

- c. **LAIN –LAIN** : -
- d. **REKOMENDASI** : Masyarakat di sekitar G. Bromo dan pengunjung/wisatawan/pendaki tidak diperbolehkan memasuki kawasan dalam radius 1 km dari kawah aktif G. Bromo.
- e. **KESIMPULAN** : **Status Gunung Bromo WASPADA (Level II)**
- f. **SUMBER DATA** : Sumber data dari KESDM, Badan Geologi, PVMBG (Pos Pengamatan Gunungapi Bromo)
- g. **PENYUSUN LAPORAN** : Wahyu Andrian Kusuma

Sidoarjo, 16 April 2019

a.n. KAPUSDALOPS PB
BPBD Prov. Jawa Timur
Manager,


Ir. WIDODO, MM

Pembina

NIP. 19620628 199103 1 011

LAPORAN AKTIVITAS PENGAMATAN GUNUNG API SEMERU (3676 mdpl)

Tanggal : 16 April 2019

Pukul : 05.55 WIB

a. **VISUAL**

Cuaca Pos	Cerah	Curah Hujan : -	Angin : Lemah ke arah timur.	Suhu : 24 - 26°C
Visual Gunung	Gunung jelas.			
Asap : -	Tekanan : -	Arah : -	Tinggi : -	
Keterangan: -	-			

b. **SEISMIK**

15 April 2019 (00:00 – 24:00 WIB)

JENIS GEMPA	JUMLAH (kali)	A. MAX (mm)	S - P (det)	LAMA GEMPA (det)	PERIODA
Letusan	26	11 – 22	-	55 – 148	-
Hembusan	85	2 – 7	-	40 – 100	-
Vulkanik Dalam	-	-	-	-	-
Vulkanik Dangkal	-	-	-	-	-
Terasa	-	-	-	-	-
Tektonik Jauh	-	-	-	-	-
Tektonik Lokal	-	-	-	-	-
Tremor Harmonik	-	-	-	-	-
Guguran	-	-	-	-	-
Getaran Banjir/ Lahar Hujan	-	-	-	-	-
Tektonik Terasa	-	-	-	-	-
Awan Panas Guguran	-	-	-	-	-
Double Event	-	-	-	-	-

c. **LAIN –LAIN** : -

d. **REKOMENDASI** :

Status G.Semeru Waspada, Disarankan pendakian sampai Kalimati, untuk masyarakat disarankan tidak melakukan aktivitas 4 km dari puncak dikawatirkan, Awan panas yang sewaktu-waktu bisa terjadi.

Bagi masarakat yg bermukim di dekat bantaran sungai Besuk Bang, Kembar, Kobokan dan Besuk Sat harus selalu Waspada terhadap bahaya Banjir, dikawatirkan di puncak terjadi hujan lebat.

e. **KESIMPULAN** :

Tingkat Aktivitas Gunung Semeru **Level II (Waspada)**

f. **SUMBER DATA** :


KESDM, Badan Geologi, PVMBG - Pos Pengamatan Gunungapi Semeru.

g. **PENYUSUN LAPORAN** :

Liswanto, A.P.

Sidoarjo, 16 April 2019

a.n. KAPUSDALOPS PB
BPBD Prov. Jawa Timur
Manager,



Ir. WIDODO, MM.

Pembina

NIP. 19620628 199103 1 011