



PEMERINTAH PROVINSI JAWA TIMUR
BADAN PENANGGULANGAN BENCANA DAERAH

Jl. Letjen S. Parman No. 55 Waru, Telp. (031) 8550222; Fax. (031) 8550101
WARU – SIDOARJO

Sidoarjo, 04 April 2019

Nomor : 360/ ~~SSS~~/208.1/2019
Sifat : Penting
Lampiran : -
Perihal : Laporan Harian Bencana

Kepada
Yth. Ibu Gubernur Jawa Timur

Di **SURABAYA**


Bersama ini disampaikan dengan hormat **Laporan Harian** PUSDALOPS
PB BPBD Provinsi Jawa Timur kejadian bencana Tanggal 03 – 04 April 2019
pukul 07.00 WIB, berdasarkan pantauan petugas piket dan laporan dari BPBD
Kabupaten Kota se Jawa Timur sebagaimana terlampir.

Demikian untuk menjadi periksa.

An. KEPALA PELAKSANA
BADAN PENANGGULANGAN BENCANA DAERAH
PROVINSI JAWA TIMUR
Sekretaris,

u.b

Kasubag Umum dan Kepegawaian



Drs. SRIYONO, MM., M.Si

Pembina
NIP. 19651111 199203 1 017

TEMBUSAN :

- Yth. 1. Bp. Kepala BNPB di Jakarta
2. Bp. Kepala Kepolisian Daerah
Jawa Timur
3. Bp. Wakil Gubernur Jawa Timur
4. Bp. Sekretaris Daerah Prov.
Jatim selaku Kepala ex officio
BPBD Prov. Jatim
5. Bp. Kepala Pelaksana BPBD
Prov. Jatim
-



PEMERINTAH PROVINSI JAWA TIMUR
BADAN PENANGGULANGAN BENCANA DAERAH

Jl. Letjen. S. Parman No. 55 Waru, Telp. (031) 8550222; Fax. (031) 8550101
SIDOARJO – 61256

LAPORAN HARIAN PUSDALOPS

Dilaporkan kejadian alam dan bencana di wilayah Jawa Timur yang terjadi pada **Rabu – Kamis, 03 – 04 April 2019** pukul 07.00 s/d 07.00 WIB. Informasi yang diperoleh Pusdalops BPBD Provinsi Jawa Timur, sebagai berikut :

I. Kejadian Bencana

Nihil

II. Kejadian Lain – Lain

1. Kab. / Kota : Malang Kabupaten

Waktu : 2019-04-04 00:17:30

Tipe : Gempa Bumi

Kejadian

Lokasi : 48 km Tenggara KAB-MALANG-JATIM

Koordinat : -8.570000,112.599998

Cuaca : Berawan

Kronologi : Info Gempa Mag:3.1 SR, 04-Apr-19 00:17:30 WIB, Lok:8.57 LS,112.60 BT (48 km Tenggara KAB-MALANG-JATIM), Kedlmn:101 Km ::BMKG-PGR VII

Meninggal : 0

Hilang : 0

Luka Berat : 0

Luka : 0

Ringan

Kerusakan : -

Kerugian : -

Upaya : BPBD Prov. Jatim Menyebarkan info gempa kepada masyarakat

Sumber : BMKG PGR VII

2. Kab. / Kota : Blitar Kabupaten

Waktu : 2019-04-03 15:44:52

Tipe : Gempa Bumi

Kejadian

Lokasi : 125 km Selatan BLITAR-JATIM

Koordinat : -9.230000,112.190002

Cuaca : Cerah

Kronologi : Info Gempa Mag:2.9 SR, 03-Apr-19 15:44:52 WIB, Lok:9.23 LS,112.19 BT (125 km Selatan BLITAR-JATIM), Kedlmn:35 Km ::BMKG-SJI

Meninggal : 0

Hilang : 0

Luka Berat : 0

Luka : 0

Ringan

Kerusakan : -

Kerugian : -

Upaya : BPBD Prov. Jatim menyampaikan info gempa kepada masyarakat.

Sumber : BMKG PGR VII

3. Kab. / Kota : Sumenep Kabupaten
Waktu : 2019-04-03 15:32:33
Tipe : Gempa Bumi
Kejadian
Lokasi : 81 KM Tenggara Sumenep - Jawa Timur
Koordinat : -7.170000,114.599998
Cuaca : Cerah
Kronologi : Info Gempa 4.5 SR 03-Apr-19, 15.32.33 WIB. Lok: 7.17 LS, 114.60 BT (81 km Tenggara SUMENEP-JATIM) Kedlmn 10 KM : BMKG
Meninggal : 0
Hilang : 0
Luka Berat : 0
Luka : 0
Ringan
Kerusakan : -
Kerugian : -
Upaya : BPBD Jatim menyebarkan info gempa kepada masyarakat.
Sumber : BMKG PGR III & VII

4. Kab. / Kota : Gresik Kabupaten
Waktu : 2019-04-03 08:00:00
Tipe : Banjir
Kejadian
Lokasi : Kab. Gresik
Koordinat : -7.305059,112.457703
Cuaca : Cerah
Kronologi : Akibat hujan di wilayah hulu sungai lamong mengakibatkan meningkatnya debit air sungai lamong. -----
---- #Update pkl 21.00 WIB 01. KECAMATAN BALONGPANGGANG: A. Desa Wotansari - Jalan Desa Nihil genangan B. Desa Banjaragung - Jalan desa Nihil genangan C. Desa Pucung > Dusun Tamping: - Jalan Poros desa Nihil genangan - Jalan Desa Nihil genangan - Rumah tergenang Nihil 02.
KECAMATAN BENJENG: A. Desa Sedapurklagen - Jalan desa tergenang 10-15 cm, Panjang genangan 100 M - Balai desa dan Puskesmas nihil genangan - SDN sedapurklagen nihil genangan
Meninggal : 0
Hilang : 0
Luka Berat : 0
Luka : 0
Ringan
Kerusakan : 01. KECAMATAN BALONGPANGGANG:
A. Desa Wotansari - Jalan Desa Nihil genangan B. Desa Banjaragung - Jalan desa tergenang 20-50 cm, sepanjang 400 M - Rmh tergenang Nihil C. Desa Pucung > Dusun Tamping: - Jalan Poros desa tergenang 20-50 cm, sepanjang 600 M - Jalan Desa tergenang 10-20 cm, sepanjang 300 M - 1 Rumah tergenang sktr 20 cm
02. KECAMATAN BENJENG: A. Desa Sedapurklagen - Jalan desa tergenang 10-40 cm, Panjang genangan 400 M - Balai desa dan Puskesmas tergenang 10-15 cm - SDN sedapurklagen tergenang 20 cm di halaman
Kerugian : -
Upaya : - BPBD Kab. Gresik berkoordinasi untuk melakukan pemantauan dan kesiapan penanganan dampak banjir luapan kali lamong - Kalaksa BPBD

Prov. Jatim meninjau lokasi dan berkoordinasi dengan BPBD Kab. Gresik serta MUSPIKA daerah terdampak.

Sumber : BPBD Kab. Gresik

5. Kab. / Kota : Jember Kabupaten
Waktu : 2019-04-03 07:53:20
Tipe : Gempa Bumi
Kejadian
Lokasi : 68 km Selatan Puger Jember - JATIM
Koordinat : -8.950000,113.669998
Cuaca : Cerah
Kronologi : Info Gempa Mag: 2.54 SR, 03-Apr-19 07:53:20.7 WIB, Lok:8.95 LS, 113.67 BT (68 km Selatan Puger Jember - JATIM), Kedlmn: 21 Km : BMKG-KRK
Meninggal : 0
Hilang : 0
Luka Berat : 0
Luka : 0
Ringan
Kerusakan : -
Kerugian : -
Upaya : BPBD Prov. Jatim menyebarkan info gempa kepada masyarakat
Sumber : BMKG PGR VII

6. Kab. / Kota : Ngawi Kabupaten
Waktu : 2019-04-03 06:42:17
Tipe : Gempa Bumi
Kejadian
Lokasi : 4 km BaratDaya NGAWI-JATIM
Koordinat : -7.460000,111.449997
Cuaca : Cerah
Kronologi : Info Gempa Mag:2.1 SR, 03-Apr-19 06:42:17 WIB, Lok:7.46 LS,111.45 BT (4 km BaratDaya NGAWI-JATIM), Kedlmn:9 Km ::BMKG-PGR VII
Meninggal : 0
Hilang : 0
Luka Berat : 0
Luka : 0
Ringan
Kerusakan : -
Kerugian : -
Upaya : BPBD Prov. Jatim menyampaikan info gempa kepada masyarakat
Sumber : BMKG PGR VII

7. Kab. / Kota : Mojokerto Kabupaten
Waktu : 2019-04-03 04:00:00
Tipe : Banjir
Kejadian
Lokasi : Dsn Balong Ds banyulegi Kec. Dawar Blandong
Koordinat : -7.316357,112.445412
Cuaca : Hujan
Kronologi : Hujan Deras di wilayah Hili sugai lamong mengakibatkan debit sungai mengalami kenaikan dan meluber ke jalan desa dengan ketinggian air 10 - 15 cm.

Meninggal : 0
 Hilang : 0
 Luka Berat : 0
 Luka : 0
 Ringan
 Kerusakan : -
 Kerugian :
 Upaya : 1. Melakukan Assessment 2. Melakukan Koordinasi Dengan Perangkat Desa, Kecamatan Dawar, Koramil Dawar, dan polsek Dawar 3. Trc BPBD Melakukan pemantauan
 Sumber : Pusdalops BPBD Kab.Mojokerto

III. Aktivitas Gunung Api di Wilayah Jawa Timur

Gunung api di wilayah Jawa Timur yang terpantau sebagai berikut:

1. Gunung Bromo : **WASPADA** (Level II) Sejak Tanggal 20 Oktober 2016
2. Gunung Semeru : **WASPADA** (Level II) Sejak Tanggal 02 Mei 2013
3. Gunung Raung : **NORMAL** (Level I) Sejak Tanggal 20 Oktober 2016
4. Gunung Ijen : **NORMAL** (Level I) Sejak Tanggal 08 Agustus 2014
5. Gunung Kelud : **NORMAL** (Level I) Sejak Tanggal 07 Agustus 2014
6. Gunung Lamongan : **NORMAL** (Level I) Sejak Tanggal 19 April 2012
7. Gunung Arjuno - Welirang : **NORMAL** (Level I) Sejak Tahun 1995

IV. Pantauan Titik Panas Wilayah Jawa Timur

Pantauan berdasarkan sensor *MODIS (Moderate Resolution Imaging Spectroradiometer)* dari Satelit *Terra, Aqua, Suomi* pada hari pada **Rabu - Kamis, 03 – 04 April 2019** pukul 07.00 s/d 07.00 WIB, dilaporkan sebagai berikut :

No.	Kab / Kota	Kecamatan	Jumlah Hotspot	Koordinat	Waktu (WIB)	TK (%)	Keterangan
Nihil							

V. Peringatan Dini Cuaca Wilayah Jawa Timur

- A. 1. Peringatan Dini Cuaca Jawa Timur tanggal **03 April 2019 pkl. 11:00 WIB** berpotensi terjadi Hujan Sedang-Lebat yang dapat disertai Kilat/Petir dan Angin Kencang pada **pkl.11:30 WIB** di **BANGKALAN**: Kokop, Tanjung Bumi, Sepulu. **SAMPANG**: Banyuates. **GRESIK**: Sangkapura. **LAMONGAN**: Brondong. **SUMENEP**: Batu Putih, Dasuk. **NGAWI**: Sine, Ngrambe. **MAGETAN**: Poncol. **MADIUN**: Kare. **JOMBANG**: Wonosalam. **MOJOKERTO**: Jatirejo. **TULUNGAGUNG**: Ngunut. **PONOROGO**: Ponorogo, Siman, Mlarak. **PACITAN**: Tulakan. Dan dapat meluas ke wilayah **BANGKALAN**: Socah, Bangkalan, Burneh, Tanah Merah, Galis, Konang, Blega, Tragah, Klampis, Arosbaya, Geger, **SAMPANG**: Tambelangan, Kedungdung, Sokobanah, Ketapang, Robatal. **PAMEKASAN**: Batu Marmar, Waru, **GRESIK**: Tambak. **LAMONGAN**: Paciran, Laren. **SUMENEP**: Pasongsongan, Ambunten, Rubaru, Manding, Gapura, Batang Batang, Dungkek. **TUBAN**: Soko, Rengel, Montong, Parengan, Plumpang, Widang, Palang, Semanding. **NGAWI**: Kendal, Paron, Kedunggalar, Jogorogo, Widodaren, Mantingan. **MAGETAN**: Parang, Magetan, Plaosan, Panekan, Sukomoro, Kawedanan, Lembeyan, Takeran, Bendo. **MADIUN**: Dagangan, Wungu, Wonoasri, Mejayan, Gemarang, Kebon Sari, Dolopo, Geger, **NGANJUK**: Berbek, Loceret, Pace, Ngetos, Sawahan, **JOMBANG**: Bareng, Mojowarno, Mojoagung. **MOJOKERTO**: Trowulan, Gondang, Pacet, Trawas, Dlanggu, Puri. **PASURUAN**: Lumbang, Tosari, Puspo, Grati, Nguling, Winongan, Pasrepan. **PROBOLINGGO**: Kota Anyar, Pakuniran, Gading, Krucil, Sukapura, Tongas. **SITUBONDO**: Sumbermalang, Jatibanteng, Besuki, Arjasa, **BONDOWOSO**: Maesan, Grujukan, Curahdami, Wringin, Klabang, Tlogosari, Sukosari, Prajekan, Cerme, **BANYUWANGI**: Pasanggaran, Tegal Delimo. **JEMBER**: Tanggul, Bangsalsari, Panti, Sukorambi, Arjasa, Sumberbaru, Ledokombo, Sumberjambe, Tempurejo. **KOTA BATU**:

- Bumiaji. **MALANG:** Kasembon, Pujon, Lawang. **BLITAR:** Srengat, Udanawu. **TULUNGAGUNG:** Pagerwojo, Sendang, Boyolangu, Sumbergempol, Rejotangan, Kedungwaru, Ngantru, Campurdarat, Pakel, Kalidawir, Pucanglaban, Bandung, Gondang, Karangrejo, Kauman, Tulungagung. **TRENGGALEK:** Bendungan, Panggul, Pule, Tugu, Durenan. **PONOROGO:** Ngrayun, Slahung, Bungkal, Kauman, Sukorejo, Babadan, Jenangan, Ngebel, Sooko, Sawoo, Jetis, Sampung, Sambit, Balong, Pulung. **PACITAN:** Tegalombo, Arjosari, Kebonagung, Ngadirojo, Sudimoro. **KEDIRI:** Kandangan, Mojo, Semen, Grogol, Tarokan, Kras. Kondisi ini diperkirakan masih akan berlangsung hingga pkl.14:00 WIB. (Prakirawan-BMKG Surabaya)
2. UPDATE Peringatan Dini Cuaca Jawa Timur tanggal **03 April 2019 pkl. 13:30 WIB** masih berpotensi terjadi Hujan Sedang-Lebat yang dapat disertai Kilat/Petir dan Angin Kencang pada **pkl.14:00 WIB** di **BANGKALAN:** Socah, Tanah Merah, Tragah, Burneh. **PAMEKASAN:** Batu Marmar, Waru, **SUMENEP:** Nonggunong. **MOJOKERTO:** Dawar Blandong. **PROBOLINGGO:** Sukapura, Krucil, Gading. **SITUBONDO:** Sumbermalang, Arjasa, Asembagus, Jangkar. **BONDOWOSO:** Tapen, Klabang, Prajekan, Cerme, **JEMBER:** Sumberbaru, Tanggul, Bangsalsari, Rambipuji, Jenggawah. **MALANG:** Tumpang. **KOTA MALANG:** Seluruh Kecamatan. **BLITAR:** Kesamben, Doko. **TRENGGALEK:** Bendungan. **PONOROGO:** Ngebel, Ngrayun. **PACITAN:** Nawangan, Arjosari. Dan dapat meluas ke wilayah **BANGKALAN:** Bangkalan, Kamal, Labang, Kwanyar, Modung, Galis, Geger, Arosbaya, Klampis, Sepulu, Tanjung Bumi, Kokop, Konang. **SAMPANG:** Ketapang, Sokobanah, Robatal. **PAMEKASAN:** Pegantenan, Palengaan, Pakong. **GRESIK:** Wringin Anom, Kedamean, Benjeng, Balong Panggang, Dukun, Panceng, Manyar, Bungah, Sidayu, Ujung Pangkah, Gresik, Kebomas, Duduksampeyan. **LAMONGAN:** Mantup, Sambeng, Brondong, Paciran, Laren, Karanggeneng, Sekaran, Kalitengah, Turi, Sukodadi, Babat, Karangbinangun, Glagah, Kambangbahu, Tikung, Lamongan, Deket. **SUMENEP:** Guluk Guluk, Pasongsongan, Ambunten, Rubaru, Ganding, Lenteng, Dasuk, Batu Putih, Batang Batang, Dungkek, Manding, Gapura, Gayam. **MADIUN:** Dolopo, Dagangan, Kare, Kebon Sari, Geger, Wungu, Gemarang. **NGANJUK:** Sawahan, **JOMBANG:** Kudu, Kesamben, **MOJOKERTO:** Kemlagi, Jetis, Gedek, Sooko, Puri, Bangsal. **KOTA MOJOKERTO:** Seluruh Kecamatan. **SIDOARJO:** Balong Bendo, Tarik. **PASURUAN:** Tosari, Lumbang, Puspo, Pasrepan, Tuttur, Purwodadi. **PROBOLINGGO:** Tiris, Maron, Banyu Anyar, Pajarakan, Kraksaan, Krejengan, Besuk, Paiton, Kota Anyar, Pakuniran, Sumber, Kuripan, Tegal Siwalan, Gending. **SITUBONDO:** Kendit, Mlandingan, Banyuputih, Situbondo, Panarukan, Panji, Mangaran, Kapongan, Jatibanteng, Suboh, Besuki, **BONDOWOSO:** Tegalampel, Wonosari, Sukosari, Tlogosari, Wringin, Curahdami, Grujungan, Maesan. **BANYUWANGI:** Wongsorejo, Songgon, Glagah, Giri, Genteng, Glenmore, Kalibaru. **JEMBER:** Ledokombo, Sumberjambe, Mumbulsari, Tempurejo, Mayang, Pakusari, Sumpersari, Patrang, Kaliwates, Panti, Sukorambi, Arjasa, Ambulu, Balung, Wuluhan, Gumuk Mas, Umbulsari, Kencong, Puger. **LUMAJANG:** Yosowilangun, Jatiroto, Randu Agung, Klakah, Ranuyoso, Senduro, Guci Alit. **KOTA BATU:** Seluruh Kecamatan. **MALANG:** Ponco Kusumo, Jabung, Pakis, Lawang, Singosari, Karangploso, Wagir, Ngajum, Pakisaji, Tajinan, Bululawang, Wajak, Kalipare, Sumber Pucung, Pagak, Kepanjen, Gondanglegi, Turen, Ngantang, Dau, Pujon, Kasembon. **BLITAR:** Binangun, Wlingi, Talun, Gandusari, **TULUNGAGUNG:** Pagerwojo, Sendang. **TRENGGALEK:** Panggul, Pule, Tugu, Trenggalek, Pogalan, Durenan. **PONOROGO:** Sooko, Pulung, Sawoo, Sambit, Bungkal, Slahung, Mlarak, Jetis, Siman, Jenangan. **PACITAN:** Tegalombo, Bandar, Kebonagung, Pacitan, Punung, Pringkuku, Donorojo, Tulakan, Ngadirojo, Sudimoro. Kondisi ini diperkirakan masih akan berlangsung hingga **pkl.16:00 WIB**. (Prakirawan-BMKG Surabaya)
3. UPDATE Peringatan Dini Cuaca Jawa Timur tanggal **03 April 2019 pkl. 15:30 WIB** masih berpotensi terjadi Hujan Sedang-Lebat yang dapat disertai Kilat/Petir dan Angin Kencang pada **pkl.16:00 WIB** di **BANGKALAN:** Konang. **MAGETAN:** Bendo. **BONDOWOSO:** Tamanan. **BANYUWANGI:** Kalibaru, Wongsorejo. **JEMBER:** Tempurejo. **LUMAJANG:** Klakah, Ranuyoso, Guci Alit. **MALANG:** Gondanglegi, Turen, Kepanjen. **KOTA KEDIRI:** Seluruh Kecamatan. **TULUNGAGUNG:** Sendang, Pagerwojo. **PACITAN:** Tulakan. Dan dapat meluas ke wilayah **BANGKALAN:** Blega, Galis, Geger, Kokop. **SAMPANG:** Tambelangan, Banyuates, Jrengik, Sreseh, Kedungdung. **LAMONGAN:** Sugio, Modo, Ngimbang, Kedungpring, Bluluk, Sambeng, Babat, Sukodadi, Kambangbahu, Mantup, Lamongan, Tikung. **SUMENEP:** Manding,

Batu Putih, Batang Batang, Gapura, Dungkek, Dasuk. **MAGETAN:** Takeran, Kawedanan, Magetan, Panekan, Sukomoro, Karangrejo, Karangmojo, Maospati, Lembeyan, Parang. **MADIUN:** Jiwan, Sawahan, Geger, Kebon Sari. **KOTA MADIUN:** Kodya Madiun. **NGANJUK:** Sawahan, Ngetos, Loceret. **PROBOLINGGO:** Sumber, Kuripan, Bantaran, Leces, Tegal Siwalan, Banyu Anyar, Maron, Tiris, Krucil. **SITUBONDO:** Asembagus, Banyuputih. **BONDOWOSO:** Curahdami, Bondowoso, Tenggarang, Wonosari, Pujer, Grujugan, Maesan, Sukosari, Klabang, Tlogosari. **BANYUWANGI:** Giri, Glagah, Songgon, Glenmore, Singojuruh, Genteng, Pasanggaran. **JEMBER:** Sumberbaru, Tanggul, Sumberjambe, Sukowono, Kalisat, Arjasa, Silo, Ledokombo, Mayang, Sumber Sari, Pakusari, Mumbulsari, Jenggawah, Ambulu. **LUMAJANG:** Randu Agung, Jatiroto, Sukodono, Senduro, Lumajang. **MALANG:** Sumber Manjing, Bantur, Gedangan, Pagak, Sumber Pucung, Ngajum, Pakisaji, Bululawang, Wajak, Dampit, Tirta Yudo, Ponco Kusumo, Tajinan, Ampel Gading. **TULUNGAGUNG:** Ngantru, Karangrejo, Kauman, Gondang, Kedungwaru. **TRENGGALEK:** Durenan, Pogalan, Trenggalek, Bendungan, Pule, Panggul. **PONOROGO:** Sooko, Ngrayun, Slahung, Bungkal. **PACITAN:** Tegalombo, Arjosari, Pacitan, Kebonagung, Bandar, Nawangan, Ngadirojo, Sudimoro. **KEDIRI:** Kandat, Mojo, Semen, Tarokan, Grogol, Gampengrejo, Pagu, Gurah, Ploso Klaten, Ngancar, Ngadiluwih, Kras, Wates, Kondisi ini diperkirakan masih akan berlangsung hingga **pkl.18:00 WIB.** (Prakirawan-BMKG Surabaya)

4. UPDATE Peringatan Dini Cuaca Jawa Timur tanggal **03 April 2019 pkl. 17:40 WIB** masih berpotensi terjadi Hujan Sedang-Lebat yang dapat disertai Kilat/Petir dan Angin Kencang pada **pkl.18:10 WIB** di **NGANJUK:** Gondang, **BANYUWANGI:** Songgon, Genteng. **JEMBER:** Tempurejo. **LUMAJANG:** Tekung, Yosowilangun, Kunir. **PACITAN:** Nawangan. Dan dapat meluas ke wilayah **NGAWI:** Sine, Mantingan, Widodaren, Ngrambe, Jogorogo, Kendal, Kedunggalur, Geneng, Paron, Kwadungan, Pangkur, Karangjati, Padas, Ngawi, Bringin. **MAGETAN:** Karangmojo, Karangrejo, Maospati, Bendo, Takeran. **MADIUN:** Jiwan, Sawahan, Madiun, Balerejo, Wungu, Wonoasri, Geger, Pilangkenceng. **KOTA MADIUN:** Kodya Madiun. **NGANJUK:** Rejoso, Ngluyu, Lengkon, Jatikalen, Patianrowo, Kertosono, Baron, Tanjunganom, Nganjuk, Sukomoro, Ngronggot, Prambon, **JOMBANG:** Megaluh, Plandaan, Bandar Kedung Mulyo, Perak, Gudo, Jombang, Tembelang, Ploso, Kabuh. **PROBOLINGGO:** Sumber, Kuripan, Sukapura. **BONDOWOSO:** Tlogosari, Sukosari, Klabang, Wonosari, Tapen, Tamanan, Bondowoso, Pujer, Tenggarang, Tegalampel. **BANYUWANGI:** Kalibaru, Glenmore, Pasanggaran, Gambiran, Cluring, Srono, Singojuruh, Rogojampi, Kabat, Banyuwangi, Glagah, Giri, Wongsorejo, Muncar. **JEMBER:** Sumberbaru, Kencong, Umbulsari, Gumuk Mas, Puger, Balung, Wuluhan, Ambulu, Jenggawah, Mumbulsari, Mayang, Silo, Ledokombo, Sumberjambe. **LUMAJANG:** Pasirian, Tempeh, Lumajang, Sukodono, Randu Agung, Jatiroto. **MALANG:** Ponco Kusumo, Wajak, Tumpang, Jabung, Pakis, Tajinan. **TULUNGAGUNG:** Sendang, Pagerwojo. **PONOROGO:** Badegan, Sampung. **PACITAN:** Punung, Arjosari, Bandar, Tegalombo. **KEDIRI:** Purwoasri, Papar, Kunjang. Kondisi ini diperkirakan masih akan berlangsung hingga **pkl.20:10 WIB.** (Prakirawan-BMKG Surabaya)
5. UPDATE Peringatan Dini Cuaca Jawa Timur tanggal **03 April 2019 pkl. 20:00 WIB** masih berpotensi terjadi Hujan Sedang-Lebat yang dapat disertai Kilat/Petir dan Angin Kencang pada **pkl. 20:30 WIB** di **BOJONEGORO:** Kalitidu, Bojonegoro, Malo, Ngasem, Dander, Kapas, Temayang, Bubulan, Ngraho, Margo Mulyo, Padangan, Purwosari, **NGAWI:** Padas, Kwadungan, Geneng, Ngawi, Pitu, Paron, Pangkur, Widodaren, Mantingan. **MADIUN:** Geger, **KOTA MADIUN:** Kodya Madiun. **BANYUWANGI:** Glagah, Songgon, Singojuruh. **LUMAJANG:** Pasirian, Tempeh, Lumajang, Kunir, Tempursari, Prono Jiwo, Candi Puro. **MALANG:** Tirta Yudo, Ampel Gading. **TULUNGAGUNG:** Sendang. **PONOROGO:** Sooko, **KEDIRI:** Semen, Mojo. Dan dapat meluas ke wilayah **TUBAN:** Parengan, Senori, Bangilan, Soko. **BOJONEGORO:** Kasiman, Tambakrejo, Ngambon, Balen, Sugihwaras. **NGAWI:** Bringin, Karangjati, Kedunggalur, Kendal, Jogorogo, Sine, Ngrambe. **MAGETAN:** Karangmojo, Maospati, Karangrejo, Takeran, Bendo. **MADIUN:** Jiwan, Sawahan, Madiun, Wungu, Pilangkenceng, Balerejo. **SITUBONDO:** Besuki, Jatibanteng. **BANYUWANGI:** Giri, Wongsorejo, Banyuwangi, Kabat, Rogojampi. **LUMAJANG:** Senduro, Yosowilangun, Jatiroto, Tekung, Sukodono, Guci Alit. **MALANG:** Sumber Manjing, Dampit, Turen, Wajak, Ponco Kusumo. **TULUNGAGUNG:** Pagerwojo, Kauman, Karangrejo, **TRENGGALEK:** Bendungan. **PONOROGO:** Pulung. Kondisi ini

diperkirakan masih akan berlangsung hingga **pkl.22:30 WIB**. (Prakirawan-BMKG Surabaya)

6. Peringatan Dini Cuaca Jawa Timur tanggal **04 April 2019 pkl. 00:00 WIB** berpotensi terjadi Hujan Sedang-Lebat yang dapat disertai Kilat/Petir dan Angin Kencang pada **pkl. 00:20 WIB** di **LAMONGAN**: Paciran. **SUMENEP**: Gili Genteng, Talango, Batu Putih. **BOJONEGORO**: Bubulan. **NGAWI**: Bringin, Karangjati, Padas, Pangkur. **NGANJUK**: Rejoso, **JOMBANG**: Megaluh. **SITUBONDO**: Banyuputih. **MALANG**: Tirta Yudo, Sumber Manjing, Dampit. **TULUNGAGUNG**: Besuki, **TRENGGALEK**: Watulimo, Munjungan. **KEDIRI**: Semen, Mojo. Dan dapat meluas ke wilayah **BANGKALAN**: Modung, Blega. **SAMPANG**: Sreseh. **PAMEKASAN**: Pademawu, Tlanakan, Waru, Batu Marmar. **SURABAYA**: Gununganyar, Rungkut, Tenggilis Mejoyo, Gayungan, Wonocolo, Sukolilo. **GRESIK**: Ujung Pangkah, Panceng, Dukun, Sidayu. **LAMONGAN**: Brondong, Laren. **SUMENEP**: Saronggi, Bluto, Kalianget, Sumenep, Gapura, Batang Batang, Dungkek. **BOJONEGORO**: Ngambon, Temayang. **MADIUN**: Pilangkenceng, Balerejo. **KOTA MADIUN**: Taman. **NGANJUK**: Ngluyu, Gondang, **JOMBANG**: Jombang, Tembelang, Bandar kedungmulyo. **SIDOARJO**: Sedati, Waru, Gedangan, Buduran, Sidoarjo, Candi, Tanggulangin, Porong, Jabon, Tulangan, Wonoayu, Sukodono, **PASURUAN**: Bangil. **MALANG**: Turen, Gondanglegi, Gedangan, Ampel Gading. Kondisi ini diperkirakan masih akan berlangsung hingga **pkl. 02:30 WIB**. (Prakirawan-BMKG Surabaya)
 7. UPDATE Peringatan Dini Cuaca Jawa Timur tanggal **04 April 2019 pkl. 03:00 WIB** masih berpotensi terjadi Hujan Sedang-Lebat yang dapat disertai Kilat/Petir dan Angin Kencang pada **pkl.03:20 WIB** di **BOJONEGORO**: Bubulan, Temayang. **NGAWI**: Pangkur, Kwadungan, Mantingan, Widodaren, Ngrambe, Sine, Jogorogo, Kedunggalar, Paron, Geneng, Karangjati. **NGANJUK**: Rejoso, **MOJOKERTO**: Mojosari, Pungging, Ngoro, **TRENGGALEK**: Pule. **PONOROGO**: Ngrayun. Dan dapat meluas ke wilayah **BOJONEGORO**: Margo Mulyo, Ngraho, Tambakrejo, Ngambon, Sugihwaras. **NGAWI**: Pitu, Ngawi, Padas, Bringin, Kendal. **MAGETAN**: Karangmojo. **MADIUN**: Saradan. **NGANJUK**: Ngluyu. **MOJOKERTO**: Bangsal, Kutorejo. **TRENGGALEK**: Panggul, Dongko, Tugu, Karang. **PONOROGO**: Slahung, Bungkal. **PACITAN**: Sudimoro, Ngadirojo. Kondisi ini diperkirakan masih akan berlangsung hingga **pkl.05:30 WIB**. (Prakirawan-BMKG Surabaya)
- B Penyebaran informasi peringatan dini Jatim :
1. Menelepon Kabupaten/ Kota yang diperkirakan berpotensi terjadi hujan.
 2. Menyebarkan informasi melalui Radio Komunikasi VHF BPBD Provinsi Jawa Timur pada freq 164.525 Mhz dan VHF RAPI pada freq 143.550 Mhz.
 3. Menyebarkan informasi ke Kab/Kota melalui SMS Gateway BPBD Provinsi Jawa Timur dan melalui ponsel monitoring nomor 081231780000 dan Jejaring Sosial

VI. Prakiraan Cuaca Wilayah Jawa Timur

Prakiraan Cuaca Provinsi Jawa Timur pada **Kamis – Jum'at, 04 - 05 April 2019** mulai Pukul 07.00 s/d 07.00 WIB. Dilaporkan sebagai berikut :

No.	Kab. / Kota	Prakiraan Cuaca				Suhu (°C)	Kelembapan (%)	Kec. Angin (Km/Jam)	Arah Angin
		Pagi	Siang	Malam	Dini Hari				
BAKORWIL I - Cuaca Cerah Berawan hingga Hujan Lokal Petir dengan Suhu 18 - 32° C									
1	Kota Kediri	Berawan	Hujan Sedang	Hujan Ringan	Udara Kabur	24 - 31	65 - 100	20	Barat
2	Kab. Kediri	Berawan	Hujan Lokal	Hujan Lokal	Kabut	23 - 30	70 - 100	20	Barat
3	Kota Madiun	Berawan	Hujan Sedang	Hujan Ringan	Udara Kabur	24 - 32	60 - 95	20	Barat
4	Kab. Madiun	Berawan	Hujan Petir	Hujan Sedang	Kabut	24 - 31	65 - 95	20	Barat
5	Kab. Magetan	Berawan	Hujan Lokal	Hujan Lokal	Kabut	18 - 30	70 - 95	20	Barat
6	Kab. Ngawi	Berawan	Hujan Lokal	Hujan Petir	Udara Kabur	24 - 32	65 - 100	20	Barat
7	Kab. Pacitan	Cerah Berawan	Berawan	Hujan Lokal	Berawan	23 - 32	65 - 95	30	Barat
8	Kab. Ponorogo	Berawan	Hujan Petir	Hujan Lokal	Udara Kabur	23 - 31	65 - 95	20	Barat

No.	Kab. / Kota	Prakiraan Cuaca				Suhu (°C)	Kelembapan (%)	Kec. Angin (Km/Jam)	Arah Angin
		Pagi	Siang	Malam	Dini Hari				
9	Kab. Trenggalek	Cerah Berawan	Hujan Lokal	Hujan Lokal	Udara Kabur	22 - 31	65 - 95	20	Barat
10	Kab. Tulungagung	Berawan	Hujan Lokal	Hujan Lokal	Udara Kabur	23 - 31	65 - 95	20	Barat
BAKORWIL II - Cuaca Berawan hingga Hujan Petir dengan Suhu 20 - 33° C									
11	Kab. Bojonegoro	Berawan	Hujan Lokal	Hujan Petir	Berawan	24 - 32	65 - 100	30	Barat
12	Kab. Gresik	Hujan Lokal	Hujan Sedang	Hujan Petir	Berawan	26 - 34	60 - 95	20	Barat
13	Kab. Jombang	Berawan	Hujan Lokal	Hujan Lokal	Udara Kabur	23 - 32	65 - 95	20	Barat
14	Kab. Lamongan	Hujan Lokal	Hujan Lokal	Hujan Petir	Berawan	24 - 33	65 - 95	30	Barat
15	Kab. Tuban	Hujan Lokal	Hujan Lokal	Hujan Lokal	Cerah Berawan	24 - 32	65 - 95	30	Barat
16	Kab. Nganjuk	Berawan	Hujan Lokal	Hujan Lokal	Udara Kabur	20 - 32	65 - 100	20	Barat
17	Kota Mojokerto	Berawan	Hujan Ringan	Hujan Ringan	Berawan	24 - 32	65 - 95	30	Barat
18	Kab. Mojokerto	Udara Kabur	Hujan Petir	Hujan Lokal	Kabut	20 - 31	70 - 100	20	Barat
BAKORWIL III - Cuaca Cerah Berawan hingga Hujan Petir dengan Suhu 17 - 33° C									
19	Kota Batu	Udara Kabur	Hujan Petir	Hujan Ringan	Kabut	17 - 29	75 - 100	30	Barat
20	Kota Blitar	Berawan	Hujan Lokal	Hujan Ringan	Udara Kabur	23 - 32	65 - 100	30	Barat
21	Kab. Blitar	Cerah Berawan	Hujan Lokal	Berawan	Udara Kabur	20 - 31	70 - 100	30	Barat
22	Kota Malang	Berawan	Hujan Petir	Berawan	Udara Kabur	20 - 31	70 - 100	30	Barat
23	Kab. Malang	Berawan	Hujan Lokal	Berawan	Udara Kabur	20 - 31	70 - 100	30	Barat
24	Kab. Sidoarjo	Berawan	Hujan Lokal	Hujan Lokal	Udara Kabur	25 - 33	60 - 100	30	Barat
25	Kota Surabaya	Berawan	Hujan Lokal	Hujan Lokal	Udara Kabur	25 - 34	60 - 95	30	Barat
26	Kota Pasuruan	Berawan	Hujan Ringan	Berawan	Cerah Berawan	25 - 32	65 - 95	30	Barat
27	Kab. Pasuruan	Udara Kabur	Hujan Petir	Berawan	Udara Kabur	20 - 31	70 - 100	20	Barat
BAKORWIL IV - Cuaca Berawan hingga Hujan Petir dengan Suhu 23 - 33° C									
28	Kab. Bangkalan	Hujan Lokal	Hujan Sedang	Hujan Petir	Berawan	25 - 33	65 - 95	30	Barat
29	Kab. Pamekasan	Hujan Lokal	Hujan Petir	Hujan Lokal	Berawan	24 - 33	65 - 95	30	Barat
30	Kab. Sampang	Hujan Lokal	Hujan Sedang	Hujan Petir	Berawan	23 - 33	65 - 95	30	Barat
31	Kab. Sumenep	Hujan Lokal	Hujan Petir	Hujan Lokal	Cerah Berawan	24 - 32	65 - 95	30	Barat
BAKORWIL V - Cuaca Berawan hingga Hujan Lokal dengan Suhu 21 - 33° C									
32	Kab. Banyuwangi	Berawan	Berawan	Hujan Lokal	Udara Kabur	24 - 33	60 - 95	30	Barat
33	Kab. Bondowoso	Udara Kabur	Hujan Petir	Hujan Lokal	Udara Kabur	21 - 31	65 - 100	20	Barat
34	Kab. Jember	Berawan	Hujan Petir	Hujan Lokal	Udara Kabur	21 - 31	65 - 100	20	Barat
35	Kab. Lumajang	Berawan	Hujan Lokal	Hujan Lokal	Hujan Lokal	23 - 32	65 - 100	20	Barat
36	Kab. Situbondo	Berawan	Hujan Lokal	Hujan Lokal	Cerah Berawan	23 - 32	60 - 95	30	Barat
37	Kota Probolinggo	Berawan	Hujan Sedang	Hujan Ringan	Cerah Berawan	25 - 32	60 - 95	20	Barat
38	Kab. Probolinggo	Berawan	Hujan Lokal	Berawan	Udara Kabur	23 - 31	65 - 95	20	Barat

No.	Kab. / Kota	Prakiraan Cuaca				Suhu (°C)	Kelembapan (%)	Kec. Angin (Km/Jam)	Arah Angin
		Pagi	Siang	Malam	Dini Hari				
Peringatan Dini : Waspadai hujan intensitas sedang hingga lebat disertai petir dan angin kencang sesaat pada: Siang hari di wilayah Kab. Malang, Kab. Pasuruan, Kab. Madiun, Jombang, Nganjuk, Ngawi, Ponorogo, Kab. Kediri, Bondowoso, Situbondo, Kab. Probolinggo, Lamongan, Lumajang, Tuban, Sumenep, Batu, Kota Malang, Kota Mojokerto, Bojonegoro, Jember, Kota Madiun, Kota Pasuruan, Surabaya, Banyuwangi, Kota Probolinggo, Kota Kediri, Sidoarjo, Magetan, Kab. Mojokerto, Pamekasan, Pulau Bawean dan Kab. Lumajang. Malam hari di wilayah Bangkalan, Gresik, Sampang, Ngawi, Lamongan dan Bojonegoro.									

Sumber Informasi: BMKG via Pusdalops BPBD Jatim

VII. Prakiraan Tinggi Gelombang

Prakiraan gelombang laut maksimum di wilayah Jawa Timur pada **Kamis, 04 April 2019** mulai Pukul 07.00 s/d 07.00 WIB. Dilaporkan sebagai berikut :

No.	Nama Wilayah Perairan	Cuaca	Kondisi Angin		Tinggi Gelombang (Meter)
			Arah	Kec. (Knots)	
1.	Laut Jawa Bagian Timur	Hujan Sedang	Selatan – Barat daya	3 – 12	0.3 – 0.5
2.	Perairan Kepulauan Masalembu	Hujan Ringan	Tenggara - Selatan	3 – 12	0.3 – 0.5
3.	Perairan Pulau Bawean	Hujan Sedang	Tenggara - Selatan	3 – 12	0.3 – 0.5
4.	Perairan Utara Jawa Timur	Hujan Sedang	Timur Laut – Timur	3 – 12	0.3 – 0.5
5.	Perairan Gresik	Berawan Tebal	Tenggara – Barat Daya	3 – 12	0.3 – 0.5
6.	Selat Madura	Hujan Sedang	Timur – Timur	3 – 12	0.3 – 0.5
7.	Perairan Kepulauan Kangean	Hujan Ringan	Timur – Tenggara	3 – 12	0.3 – 0.5
8.	Perairan Selatan Jawa Timur	Hujan Sedang	Utara - Timur	8 – 25	1.3 – 2.5
9.	Samudera Hindia Selatan Jawa Timur	Hujan Sedang	Timur – Tenggara	8 – 25	1.3 – 2.5
Peringatan : Nil					

Sumber Informasi: BMKG Maritim Perak Surabaya


VIII. Komunikasi Radio

Berdasarkan monitoring dari Media Sosial (Facebook, WhatsApp & Telegram) dan Radio Pusdalops BBD Provinsi Jawa Timur di Frekwensi HF 114.375 dan VHF 143.550 MHz pada hari pada **Rabu - Kamis, 03 – 04 April 2019** Pukul 07.00 - 07.00 WIB. Dilaporkan sebagai berikut :

LOG SHEET		Tanggal : 03 – 04 April 2019
Operator : Gangsar & Tim JR Ijen		Hari : Rabu - Kamis
		STASIUN : PUSDALOPS BPBD JATIM
REKAP PERCAKAPAN		
Waktu	Pengirim	Percakapan
03/04/2019 07:00	Kab. Pamekasan	Gerimis
03/04/2019 07:00	Kota Malang	Cerah
03/04/2019 07:00	Kab. Jombang	Cerah
03/04/2019 07:00	Kota Batu	Cerah
03/04/2019 07:00	Kab. Nganjuk	Cerah
03/04/2019 07:25	Kab. Mojokerto	Cerah
03/04/2019 07:30	Kab. Situbondo	Cerah Berawan
03/04/2019 07:30	Kab. Probolinggo	Hujan Sangat Ringan
03/04/2019 07:33	Kab. Madiun	Berawan
03/04/2019 07:45	Kab. Jember	Cerah Berawan
03/04/2019 08:00	Kab. Magetan	Cerah
03/04/2019 08:15	Kab. Malang	Cerah
03/04/2019 08:23	Kab. Trenggalek	Cerah Berawan
03/04/2019 08:25	Kab. Gresik	Cerah
03/04/2019 09:00	Kab. Banyuwangi	Cerah - Hujan Ringan
03/04/2019 09:30	Kab. Mojokerto	Cerah
03/04/2019 10:00	Kota Malang	Berawan
03/04/2019 10:00	Kab. Jombang	Cerah
03/04/2019 11:00	Kab. Banyuwangi	Cerah

03/04/2019 11:25	Kab. Gresik	Cerah
03/04/2019 12:00	Kab. Mojokerto	Cerah Berawan
03/04/2019 12:10	Kab. Trenggalek	Cerah Berawan
03/04/2019 13:00	Kota Malang	Mendung
03/04/2019 13:00	Kab. Jombang	Cerah
03/04/2019 13:50	Kota Batu	Hujan
03/04/2019 15:00	Kab. Mojokerto	Cerah Berawan
03/04/2019 15:00	Kab. Magetan	Cerah
03/04/2019 16:00	Kota Malang	Mendung
03/04/2019 16:00	Kab. Gresik	Cerah
03/04/2019 16:00	Kab. Jombang	Cerah
03/04/2019 16:05	Kab. Ponorogo	Cerah Berawan
03/04/2019 18:10	Kab. Bondowoso	Cerah Berawan
03/04/2019 18:30	Kota Probolinggo	Hujan Lokal
03/04/2019 18:30	Kab. Lumajang	Mendung
03/04/2019 19:00	Kab. Blitar	Hujan Ringan
03/04/2019 19:00	Kota Malang	Berawan
03/04/2019 19:00	Kab. jombang	Cerah
03/04/2019 19:00	Kab. Madiun	Berawan
03/04/2019 19:00	Kab. Nganjuk	Cerah
03/04/2019 19:00	Kab. Kediri	Cerah
03/04/2019 20:00	Kab. Pasuruan	Cerah
03/04/2019 22:00	Kab. Jombang	Cerah
03/04/2019 22:00	Kab. Nganjuk	Cerah
03/04/2019 22:10	Kota Malang	Berawan
03/04/2019 23:00	Kab. Banyuwangi	Hujan Ringan - Cerah Berawan
03/04/2019 23:00	Kab. Magetan	Berawan
04/04/2019 00:30	Kab. Lumajang	Mendung
04/04/2019 01:00	Kab. Jombang	Cerah
04/04/2019 01:00	Kab. Banyuwangi	Cerah
04/04/2019 01:00	Kab. Nganjuk	Cerah
04/04/2019 01:02	Kota Malang	Berkabut
04/04/2019 04:00	Kab. Jombang	Cerah
04/04/2019 04:44	Kab. Mojokerto	Berawan
04/04/2019 05:24	Kab. Bondowoso	Udara Kabur
04/04/2019 05:25	Kab. Trenggalek	Berawan
04/04/2019 05:30	Kab. Bojonegoro	Berawan
04/04/2019 05:35	Kab. Jember	Berawan
04/04/2019 06:15	Kab. Mojokerto	Berawan
04/04/2019 06:38	Kab. Pacitan	Berawan


Operator,



GANGSAR ARYO YUWONO

NIPTPK. 208-19041978-012019-1900

Sidoarjo, 04 April 2019
a.n. KAPUSDALOPS PB
BPBD Prov. Jawa Timur
Manager,



Ir. WIDODO, MM.

Pembina

NIP. 19620628 199103 1 011

LAPORAN AKTIVITAS PENGAMATAN GUNUNG API BROMO (2329 mdpl)

Tanggal : 04 April 2019

Pukul : 06.00 WIB

a. **VISUAL**

Cuaca Pos	Mendung	Curah Hujan : 0.4	Angin : Lemah ke arah Utara, Timur, dan Selatan	Suhu : 9 - 11°C
Visual Gunung	kabut 0-I, kabut 0-II, hingga kabut 0-III. Asap kawah tidak teramati.			
Asap : -		Tekanan : -	Arah : -	Tinggi : -
Keterangan :	- Nil			

b. **SEISMIK** 04 April 2019 (00:00-06:00 WIB)

JENIS GEMPA	JUMLAH (kali)	A. MAX (mm)	S - P (det)	LAMA GEMPA (det)	KETERANGAN
Tremor	-	-	-	-	-
Tremor Harmonik	-	-	-	-	-
Tremor Menerus (Microtremor)	-	0.5 – 12	-	-	Dominan 1 mm
Terasa	-	-	-	-	-
Hembusan	-	-	-	-	-
Longsor / Guguran	-	-	-	-	-
TJ / Tektonik Jauh	-	-	-	-	-
TL / Tektonik Lokal	-	-	-	-	-
Vulkanik Dalam (VA)	-	-	-	-	-
Vulkanik Dangkal (VB)	-	-	-	-	-
Letusan	-	-	-	-	-

- c. **LAIN –LAIN** : -
- d. **REKOMENDASI** : Masyarakat di sekitar G. Bromo dan pengunjung/wisatawan/pendaki tidak diperbolehkan memasuki kawasan dalam radius 1 km dari kawah aktif G. Bromo.
- e. **KESIMPULAN** : **Status Gunung Bromo WASPADA (Level II)**
- f. **SUMBER DATA** : Sumber data dari KESDM, Badan Geologi, PVMBG (Pos Pengamatan Gunungapi Bromo)
- g. **PENYUSUN LAPORAN** : Hadi Purwoko, A.Md.Kom.

Sidoarjo, 04 April 2019

a.n. KAPUSDALOPS PB
BPBD Prov. Jawa Timur
Manager,


Ir. WIDODO, MM

Pembina

NIP. 19620628 199103 1 011