



PEMERINTAH PROVINSI JAWA TIMUR
BADAN PENANGGULANGAN BENCANA DAERAH

Jl. Letjen S. Parman No. 55 Waru, Telp. (031) 8550222; Fax. (031) 8550101
WARU – SIDOARJO

Sidoarjo, 01 April 2019

Nomor : 360/ 531 /208.1/2019
Sifat : Penting
Lampiran : -
Perihal : Laporan Harian Bencana

Kepada
Yth. Ibu Gubernur Jawa Timur

Di **SURABAYA**

Bersama ini disampaikan dengan hormat **Laporan Harian** PUSDALOPS PB BPBD Provinsi Jawa Timur kejadian bencana Tanggal 31 Maret – 01 April 2019 pukul 07.00 WIB, berdasarkan pantauan petugas piket dan laporan dari BPBD Kabupaten Kota se Jawa Timur sebagaimana terlampir.

Demikian untuk menjadi periksa.

An. KEPALA PELAKSANA
BADAN PENANGGULANGAN BENCANA DAERAH
PROVINSI JAWA TIMUR
Sekretaris,


ERWIN INDRA WIDJAJA, SE, M.AP

Pembina TK I

NIP. 19690823 199003 1 008

TEMBUSAN :

- Yth. 1. Bp. Kepala BNPB di Jakarta
2. Bp. Kepala Kepolisian Daerah Jawa Timur
3. Bp. Wakil Gubernur Jawa Timur
4. Bp. Sekretaris Daerah Prov. Jatim selaku Kepala ex officio BPBD Prov. Jatim
5. Bp. Kepala Pelaksana BPBD Prov. Jatim
-



PEMERINTAH PROVINSI JAWA TIMUR
BADAN PENANGGULANGAN BENCANA DAERAH

Jl. Letjen S. Parman No. 55 Waru, Telp. (031) 8550222; Fax. (031) 8550101
WARU – SIDOARJO

Sidoarjo, 01 April 2019

Nomor : 360/ ~~531~~ /208.1/2019
Sifat : Penting
Lampiran : -
Perihal : Laporan Harian Bencana


Kepada
Yth. Ibu Gubernur Jawa Timur

Di **SURABAYA**

Bersama ini disampaikan dengan hormat **Laporan Harian** PUSDALOPS PB BPBD Provinsi Jawa Timur kejadian bencana Tanggal 31 Maret – 01 April 2019 pukul 07.00 WIB, berdasarkan pantauan petugas piket dan laporan dari BPBD Kabupaten Kota se Jawa Timur sebagaimana terlampir.

Demikian untuk menjadi periksa.

An. KEPALA PELAKSANA
BADAN PENANGGULANGAN BENCANA DAERAH
PROVINSI JAWA TIMUR



ERWIN INDRA WIDJAJA, SE, M.AP

Pembina TK I

NIP. 19690823 199003 1 008

TEMBUSAN :

- Yth. 1. Bp. Kepala BNPB di Jakarta
2. Bp. Kepala Kepolisian Daerah Jawa Timur
3. Bp. Wakil Gubernur Jawa Timur
4. Bp. Sekretaris Daerah Prov. Jatim selaku Kepala ex officio BPBD Prov. Jatim
5. Bp. Kepala Pelaksana BPBD Prov. Jatim
-



PEMERINTAH PROVINSI JAWA TIMUR
BADAN PENANGGULANGAN BENCANA DAERAH

Jl. Letjen. S. Parman No. 55 Waru, Telp. (031) 8550222; Fax. (031) 8550101
SIDOARJO – 61256

LAPORAN HARIAN PUSDALOPS

Dilaporkan kejadian alam dan bencana di wilayah Jawa Timur yang terjadi pada **Minggu – Senin, 31 Maret – 01 April 2019** pukul 07.00 s/d 07.00 WIB. Informasi yang diperoleh Pusdalops BPBD Provinsi Jawa Timur, sebagai berikut :

I. Kejadian Bencana

1. Kab. / Kota : Sidoarjo Kabupaten
Waktu : 2019-03-31 16:00:00
Tipe : Angin Kencang
Kejadian
Lokasi : Ds. Kepuhkemiri, Kec. Tulangan
Koordinat : -7.451056,112.634972
Cuaca : Hujan disertai angin kencang
Kronologi : Pada hari Minggu tanggal 31 Maret 2019 pukul 16.00 Wib telah terjadi hujan Hujan intensitas Sedang - Lebat disertai angin kencang di Ds Ds. Kepuhkemiri, Kec. Tulangan sehingga membuat atap bangunan terlepas. Akibat kejadian tersebut berdampak pada 24 rumah warga rusak di RT 06 – 09 / RW 03.
Korban : 0
Kerusakan : 24 rumah rusak
Kerugian : -
Upaya : - Tim BPBD melakukan kaji cepat dan Pendataan
- BPBD Sidoarjo melakukan koordinasi dengan Pemerintah Desa setempat
Sumber : Pusdalops PB - BPBD Kab. Sidoarjo

II. Kejadian Lain – Lain

1. Kab. / Kota : Situbondo Kabupaten
Waktu : 2019-03-31 14:00:00
Tipe : Kejadian Lain
Kejadian
Lokasi : Dsn. Tegal Manik, Rt .19 / Rw. 05, Ds. Gunung Putri, Kec. Suboh
Koordinat : -7.734444,113.723892
Cuaca : Hujan
Kronologi : Hujan lebat yang terjadi pada siang hari telah menyebabkan plengsengan jalan desa mengalami longsor sehingga menimpa salah satu rumah warga setempat, milik Ibu Sudalis (61 th), mengalami rusak berat di bagian dapur rumahnya. Saat kejadian penghuni sedang berada di dalam rumah, ketika musibah terjadi langsung keluar untuk menyelamatkan diri. Penyebab longsor disebabkan kontur tanah plengsengan tidak mampu menahan hujan lebat yang terjadi saat itu.
Korban : 0
Kerusakan : Ruang dapur rusak berat
Kerugian : -
Upaya : 1. Meninjau lokasi kejadian
2. Pusdalops BPBD Situbondo melakukan koordinasi dengan pihak Perangkat Desa, Kecamatan, Koramil, Polsek dan Relawan

3. Pusdalops BPBD Kab. Situbondo melakukan kaji cepat / melakukan pendataan di lokasi.

PIHAK / UNSUR YANG DATANG KE LOKASI, Antara lain :

1. Kecamatan Suboh beserta jajarannya
2. Anggota Polsek Suboh
3. Anggota Koramil Suboh
4. Pihak Desa Gunung Putri
5. Anggota Pusdalops BPBD Kabupaten Situbondo
6. Warga setempat.

Sumber : BPBD Kab. Situbondo

2. Kab. / Kota : Blitar Kabupaten

Waktu : 2019-03-31 11:41:38

Tipe : Gempa Bumi

Kejadian

Lokasi : 100 Km Tenggara Blitar - JATIM

Koordinat : -8.990000,112.300003

Cuaca : Cerah Berawan

Kronologi : Gempa Mag:3.1, 31-Maret-19 11:41:38 WIB, Lok:8.99 LS,112.30 BT (100 Km Tenggara Blitar - JATIM), Kedlmn: 23 Km

Korban : 0

Kerusakan : -

Kerugian : -

Upaya : Menyebarluaskan info gempa melalui media sosial.

Sumber : BMKG-TRT

III. Aktivitas Gunung Api di Wilayah Jawa Timur

Gunung api di wilayah Jawa Timur yang terpantau sebagai berikut:

1. Gunung Bromo : **WASPADA** (Level II) Sejak Tanggal 20 Oktober 2016
2. Gunung Semeru : **WASPADA** (Level II) Sejak Tanggal 02 Mei 2013
3. Gunung Raung : **NORMAL** (Level I) Sejak Tanggal 20 Oktober 2016
4. Gunung Ijen : **NORMAL** (Level I) Sejak Tanggal 08 Agustus 2014
5. Gunung Kelud : **NORMAL** (Level I) Sejak Tanggal 07 Agustus 2014
6. Gunung Lamongan : **NORMAL** (Level I) Sejak Tanggal 19 April 2012
7. Gunung Arjuno - Welirang : **NORMAL** (Level I) Sejak Tahun 1995

IV. Pantauan Titik Panas Wilayah Jawa Timur

Pantauan berdasarkan sensor *MODIS (Moderate Resolution Imaging Spectroradiometer)* dari Satelit *Terra, Aqua, Suomi* pada hari pada **Minggu – Senin, 31 Maret – 01 April 2019** pukul 07.00 s/d 07.00 WIB, dilaporkan sebagai berikut :

No.	Kab / Kota	Kecamatan	Jumlah Hotspot	Koordinat	Waktu (WIB)	TK (%)	Keterangan
Nihil							

V. Peringatan Dini Cuaca Wilayah Jawa Timur

- A. 1. Peringatan Dini Cuaca Jawa Timur tanggal **31 Maret 2019 pkl. 11:30 WIB** berpotensi terjadi Hujan Sedang-Lebat yang dapat disertai Kilat/Petir dan Angin Kencang pada **pkl.12:00 WIB** di **PAMEKASAN**: Waru, Pakong. **SUMENEP**: Pasongsongan, Guluk Guluk, Batu Putih. **BOJONEGORO**: Tambakrejo. **NGANJUK**: Sawahan, Ngetos. **MOJOKERTO**: Trawas. **PASURUAN**: Prigen, Lumbang. **PROBOLINGGO**: Sukapura, Gading, Krucil. **BONDOWOSO**: Tlogosari, Sukosari, Klabang. **KOTA BATU**: Bumiaji. **TRENGGALEK**: Pule, Panggul, Munjungan, Dongko. **PONOROGO**: Slahung, Ngrayun, Bungkal. **PACITAN**: Sudimoro, Ngadirojo. Dan dapat meluas ke wilayah

PAMEKASAN: Batu Marmar, Pegantenan, Larangan. **SUMENEP:** Pragaan, Ganding, Rubaru, Ambunten. **BOJONEGORO:** Purwosari, Padangan, Ngraho, Ngambon, Ngasem. **NGAWI:** Bringin, Sine, Ngrambe. **MAGETAN:** Panekan, Plaosan. **MADIUN:** Kare, Dagangan, Gemarang. **NGANJUK:** Loceret, Berbek. **MOJOKERTO:** Gondang, Pacet. **PASURUAN:** Tosari. **PROBOLINGGO:** Tongas, Wonomerto, Kuripan, Sumber, Tiris, Pakuniran, Besuk, Maron, Krejengan. **SITUBONDO:** Mlandingan, Kendit, Arjasa, **BONDOWOSO:** Tegalampel, Tapen, Wonosari, Pujer, Prajekan, Cerme, **LUMAJANG:** Senduro. **KOTA BATU:** Batu, Junrejo. **MALANG:** Karangploso, Pujon. **TULUNGAGUNG:** Sendang. **TRENGGALEK:** Tugu. **PONOROGO:** Balong, Sambit, Sooko, Pulung. **PACITAN:** Tegalombo, Tulakan. **KEDIRI:** Semen, Mojo. **GRESIK:** Tambak, Sangkapura. Kondisi ini diperkirakan masih akan berlangsung hingga **pkl.14:00 WIB**. (Prakirawan-BM KG Surabaya)

2. UPDATE Peringatan Dini Cuaca Jawa Timur tanggal **31 Maret 2019 pkl. 14:00 WIB** masih berpotensi terjadi Hujan Sedang-Lebat yang dapat disertai Kilat/Petir dan Angin Kencang pada **pkl.14:30 WIB** di **BANGKALAN:** Galis, **GRESIK:** Driyorejo. **SUMENEP:** Ambunten, Dasuk. **BOJONEGORO:** Tambakrejo. **NGAWI:** Sine, Ngrambe, Jogorogo. **MAGETAN:** Magetan. **NGANJUK:** Nganjuk, Tanjunganom, Sukomoro, Ngronggot. **MOJOKERTO:** Gedek, Jetis, Puri, Mojosari. **KOTA MOJOKERTO:** Seluruh Kecamatan. **PROBOLINGGO:** Tegal Siwalan, Dringu, Tiris, Krucil. **SITUBONDO:** Kendit, Panarukan, Situbondo, Panji, Kapongan, Arjasa, Mlandingan. **MALANG:** Ngantang, Singosari, Pakis, Jabung, Ponco Kusumo. **BLITAR:** Nglegok. **KEDIRI:** Papar, Pagu, Gurah, Kandat, Ngancar, Kepung. Dan dapat meluas ke wilayah **BANGKALAN:** Tanah Merah, Blega, Tragah. **SAMPANG:** Robatal. **PAMEKASAN:** Palengaan. **SURABAYA:** Sambikerep, Benowo, Pakal, Asemrowo, Wiyung, Dukuh Pakis, Karang Pilang, Lakarsantri, Suko Manunggal, Tandes. **GRESIK:** Wringin Anom, Kedamean, Menganti. **SUMENEP:** Pasongsongan, Rubaru, Manding, Batu Putih. **BOJONEGORO:** Ngraho, Margo Mulyo. **NGAWI:** Kendal. **MAGETAN:** Bendo, Karangmojo, Karangrejo, Sukomoro, Panekan, Maospati, Plaosan, Takeran, Kawedanan. **MADIUN:** Gemarang, Jiwan, Sawahan, Madiun, Balerejo, Wonoasri, Wungu, Geger, Mejayan, Kare. **KOTA MADIUN:** Seluruh Kecamatan. **NGANJUK:** Baron, Gondang, Bagor, Wilangan, Berbek, Pace, Prambon, Loceret, Sawahan, Ngetos. **MOJOKERTO:** Dawar Blandong, Kemlagi, Bangsal, Sooko, Kutorejo, Pungging, Ngoro, Dlanggu, Trowulan. **SIDOARJO:** Balong Bendo, Tarik, Prambon, Krian. **PASURUAN:** Puspo, Pasrepan, Kejayan, Tuter, Tosari, Purwodadi. **PROBOLINGGO:** Banyu Anyar, Gending, Maron, Leces, Bantaran, Sumber, Wonomerto, Kuripan, Gading. **KOTA PROBOLINGGO:** Kodya Probolinggo. **SITUBONDO:** Sumbermalang, Suboh, Besuki, Jatibanteng, Mangaran, Jangkar, Asembagus. **BONDOWOSO:** Seluruh Kecamatan. **JEMBER:** Panti, Tanggul, Sumberbaru, Bangsalsari, Sukorambi, Arjasa, **LUMAJANG:** Ranuyoso. **KOTA BATU:** Seluruh Kecamatan. **MALANG:** Tumpang, Dau, Karangploso, Pujon, Kasembon, Lawang. **KOTA MALANG:** Seluruh Kecamatan. **KOTA KEDIRI:** Seluruh Kecamatan. **KOTA BLITAR:** Seluruh Kecamatan. **BLITAR:** Gandusari, Garum, Wlingi, Doko, Ponggok, Udanawu, Srengat, Sanankulon. **PACITAN:** Nawangan, Bandar. **KEDIRI:** Puncu, Pare, Plemahan, Kunjang, Tarokan, Grogol, Gampengrejo, Ploso Klaten, Wates, Ngadiluwih, Mojo, Semen, Kandangan. Kondisi ini diperkirakan masih akan berlangsung hingga **pkl.16:30 WIB**. (Prakirawan-BMKG Surabaya)
3. UPDATE Peringatan Dini Cuaca Jawa Timur tanggal **31 Maret 2019 pkl. 16:00 WIB** masih berpotensi terjadi Hujan Sedang-Lebat yang dapat disertai Kilat/Petir dan Angin Kencang pada **pkl.16:30 WIB** di **BANGKALAN:** Blega. **SAMPANG:** Tambelangan, Jrengik. **GRESIK:** Driyorejo. **BOJONEGORO:** Kalitidu. **MADIUN:** Kare. **NGANJUK:** Sawahan, **JOMBANG:** Kudu, Ploso. **MOJOKERTO:** Jetis, Kemlagi. **PASURUAN:** Prigen, Lumbang. **PROBOLINGGO:** Sumber, Kuripan, Bantaran, Leces, Tegal Siwalan. **KOTA PROBOLINGGO:** Kodya Probolinggo. **BANYUWANGI:** Kalibaru. **JEMBER:** Tanggul, Mumbulsari, Silo. **LUMAJANG:** Ranuyoso. **MALANG:** Bululawang, Gondanglegi. **BLITAR:** Gandusari, **TULUNGAGUNG:** Gondang, Tulungagung, Kedungwaru, Ngantru. Dan dapat meluas ke wilayah **BANGKALAN:** Modung, Konang, Galis, Kokop. **SAMPANG:** Sreseh, Torjun, Kedungdung, Sampang. **SURABAYA:** Lakarsantri, Sambikerep, Wiyung, Dukuh Pakis, Tandes, Suko Manunggal, Karang Pilang, Jambangan. **GRESIK:** Wringin Anom, Kedamean, Menganti. **TUBAN:** Parengan, Soko, Rengel. **BOJONEGORO:** Bojonegoro, Balen, Kapas, Dander, Malo,

Ngasem, Kanor, Sumberejo. **MADIUN**: Gemarang, Dagangan, Wungu, Mejayan, Wonoasri. **NGANJUK**: Ngetos. **JOMBANG**: Kesamben, Kabuh, Tembelang, Megaluh, Jombang, Peterongan, Plandaan. **MOJOKERTO**: Dawar Blandong, Gedek. **KOTA MOJOKERTO**: Seluruh Kecamatan. **SIDOARJO**: Tarik, Balong Bendo, Krian, Prambon, **PASURUAN**: Pandaan, Purwodadi, Purwosari, Sukorejo, Gempol, Grati, Nguling. **PROBOLINGGO**: Sukapura, Tongas, Wonomerto, Sumber Asih, Dringu, Gending, Banyu Anyar, Maron, Tiris, Krucil, Gading. **JEMBER**: Sumberbaru, Jenggawah, Tempurejo, Mayang, Patrang, Sumpersari, Kaliwates, Pakusari. **KOTA BATU**: Seluruh Kecamatan. **MALANG**: Lawang, Turen, Tajinan, Pakisaji, Kepanjen, Pakis, Singosari, Pujon, Kasembon, Ngantang, Karangploso, Dau, Wagir, Ngajum, Sumber Pucung, Jabung, Tumpang, Ponco Kusumo, Wajak. **KOTA MALANG**: Seluruh Kecamatan. **KOTA KEDIRI**: Seluruh Kecamatan. **BLITAR**: Garum, Nglegok, Ponggok, Udanawu. **TULUNGAGUNG**: Sendang, Pagerwojo, Kauman, Karangrejo, **PONOROGO**: Ngebel, Pulung, Sooko, **KEDIRI**: Mojo, Ngadiluwih, Ngancar, Wates, Kras, Kandat, Ploso Klaten, Puncu, Kepung, Semen. Kondisi ini diperkirakan masih akan berlangsung hingga **pkl.18:30 WIB**. (Prakirawan-BMKG Surabaya)

4. UPDATE Peringatan Dini Cuaca Jawa Timur tanggal **31 Maret 2019 pkl. 17:00 WIB** masih berpotensi terjadi Hujan Sedang-Lebat yang dapat disertai Kilat/Petir dan Angin Kencang pada **pkl.17:30 WIB** di **BANGKALAN**: Modung, Blega. **SAMPANG**: Tambelangan. **SURABAYA**: Gubeng, Tambaksari, Genteng, Simokerto, Sawahan, Wonokromo, Tandés, Sambikerep, Suko Manunggal, Dukuh Pakis, Tegalsari, Bubutan. **GRESIK**: Menganti, Cerme, Kedamean, Wringin Anom. **BOJONEGORO**: Padangan, Kasiman. **MADIUN**: Kare. **JOMBANG**: Kudu. **MOJOKERTO**: Dawar Blandong, Jetis, Puri. **KOTA MOJOKERTO**: Seluruh Kecamatan. **PASURUAN**: Beji. **JEMBER**: Tempurejo. **MALANG**: Lawang. **KEDIRI**: Mojo. Dan dapat meluas ke wilayah **BANGKALAN**: Kamal, Socah, Labang, Kwanyar, Tragah, Tanah Merah, Kokop, Tanjung Bumi, Konang, Galis, **SAMPANG**: Banyuates, Sreseh, Jrengik, Torjun, Kedungdung, Ketapang. **SURABAYA**: Krembangan, Benowo, Pakal, Asemrowo, Semampir, Kenjeran, Pabean Cantian, Bulak, Mulyorejo, Sukolilo, Lakarsantri, Wiyung, Karang Pilang. **GRESIK**: Gresik, Kebomas, Manyar, Duduksampeyan, Benjeng, Balong Panggang, Driyorejo. **LAMONGAN**: Tikung, Glagah, Deket. **TUBAN**: Soko, Parengan, Senori. **BOJONEGORO**: Bojonegoro, Malo, Kalitidu, Purwosari, Ngasem. **MADIUN**: Gemarang, Wungu, Dagangan, Wonoasri, Mejayan. **NGANJUK**: Sawahan, **MOJOKERTO**: Kemlagi, Gedek, Bangsal, Trowulan, Sooko, Gondang, Dlanggu, Kutorejo, Pacet, Jatirejo. **SIDOARJO**: Balong Bendo, Tarik. **PASURUAN**: Rembang, Bangil, Gempol, Purwodadi, Prigen, Purwosari, **PROBOLINGGO**: Sumber Asih, Wonomerto, Kuripan, Sumber, Bantaran, Tegal Siwalan, Dringu, Leces, Gending, Maron, Banyu Anyar, Krucil, Gading. **KOTA PROBOLINGGO**: Kodya Probolinggo. **BONDOWOSO**: Tlogosari. **JEMBER**: Sumberjambe, Sukowono, Silo, Ambulu, Jenggawah, Mumbulsari. **LUMAJANG**: Ranuyoso, Klakah, Guci Alit. **KOTA BATU**: Seluruh Kecamatan. **MALANG**: Singosari, Karangploso, Dau, Wagir, Pakisaji, Ngajum, Pakis, Jabung, Tumpang, Dampit, Sumber Manjing, Gondanglegi, Pujon, Kasembon, Ngantang. **KOTA MALANG**: Seluruh Kecamatan. **KOTA KEDIRI**: Seluruh Kecamatan. **BLITAR**: Kesamben, Doko, Wlingi, Gandusari, Garum, Nglegok. **PONOROGO**: Sooko, Pulung, Ngebel. **KEDIRI**: Ngancar, Kepung, Ngadiluwih, Semen, Gurah, Wates, Grogol. Kondisi ini diperkirakan masih akan berlangsung hingga **pkl.19:30 WIB**. (Prakirawan-BMKG Surabaya)
5. UPDATE Peringatan Dini Cuaca Jawa Timur tanggal **31 Maret 2019 pkl. 18:20 WIB** masih berpotensi terjadi Hujan Sedang-Lebat yang dapat disertai Kilat/Petir dan Angin Kencang pada **pkl.18:50 WIB** di **GRESIK**: Manyar. **TUBAN**: Kenduruan, Jatirogo. **BOJONEGORO**: Bojonegoro, Kalitidu. **MOJOKERTO**: Bangsal, Puri. **SIDOARJO**: Porong, Jabon. **PASURUAN**: Gempol, Wonorejo, Kejayan. **JEMBER**: Sumberbaru, Tanggul, Bangsalsari, Rambipuji, Balung, Puger, Gumuk Mas. Dan dapat meluas ke wilayah **BANGKALAN**: Bangkalan, Socah, Burneh, Arosbaya, Tragah, Kamal, Tanah Merah, Labang, Blega, Galis, Konang, Geger, Kwanyar, Modung. **SURABAYA**: Pakal, Benowo, Asemrowo, Tandés, Wiyung, Rungkut, Gununganyar, Tenggilis Mejoyo, Wonocolo, Gayungan, Karang Pilang, Jambangan, Lakarsantri, Sukolilo, Mulyorejo, Bulak, Kenjeran, Semampir, Krembangan, Pabean Cantian, Suko Manunggal, Sambikerep, Dukuh Pakis. **GRESIK**: Bungah, Sidayu, Ujung Pangkah, Dukun, Panceng, Duduksampeyan, Kebomas, Gresik, Cerme,

Benjeng, Menganti, Balong Panggang, Wringin Anom, Kedamean, Driyorejo. **LAMONGAN**: Glagah, Karangbinangun, Deket. **TUBAN**: Bancar, Tambakboyo, Jenu, Merakurak, Kerek, Montong, Singgahan, Bangilan, Senori, Parengan, Soko, Rengel, Semanding, Tuban. **BOJONEGORO**: Sumberejo, Kanor, Balen, Kapas, Dander, Ngasem, Malo, Kasiman, Padangan, Purwosari, Ngraho, Margo Mulyo, Tambakrejo, Ngambon. **NGAWI**: Ngawi, Padas, Bringin, Kedunggalar, Pitu, Widodaren, Paron, Geneng. **KOTA MADIUN**: Taman. **JOMBANG**: Kudu, Kesamben, Sumobito, Mojoagung. **MOJOKERTO**: Dawar Blandong, Jetis, Kemlagi, Gedek, Sooko, Trowulan, Dlanggu, Kutorejo, Jatirejo, Gondang, Pacet, Mojosari, Pungging, Ngoro, Trawas. **KOTA MOJOKERTO**: Seluruh Kecamatan. **SIDOARJO**: Tarik, Balong Bendo, Krian, Prambon, Krembung, Tulangan, Tanggulangin, Candi, Sidoarjo, Wonoayu, Sedati, Waru, Gedangan, Sukodono, Buduran. **PASURUAN**: Prigen, Pandaan, Beji, Bangil, Rembang, Sukorejo, Purwosari, Kraton, Rejoso, Gondang Wetan, Pasrepan, Tuttur, Purwodadi, Winongan, Lekok, Grati, Puspo. **KOTA PASURUAN**: Seluruh Kecamatan. **PROBOLINGGO**: Tiris, Krucil. **BONDOWOSO**: Maesan, Grujugan, Wringin, Curahdami, Bondowoso, Tegalampel, Pujer, Tamanan, Wonosari, Tlogosari, Sukosari, Klabang, Tenggarang, Tapen. **BANYUWANGI**: Pasanggaran, Glenmore, Kalibaru. **JEMBER**: Kencong, Umbulsari, Panti, Sukorambi, Arjasa, Sumbersari, Patrang, Kaliwates, Jenggawah, Ambulu, Wuluhan, Tempurejo, Mumbulsari, Mayang, Pakusari, Kalisat, Sukowono. **LUMAJANG**: Klakah, Ranuyoso, Randu Agung, Jatiroto, Yosowilangun. **MALANG**: Lawang. Kondisi ini diperkirakan masih akan berlangsung hingga **pkl.20:50 WIB**. (Prakirawan-BMKG Surabaya)

6. UPDATE Peringatan Dini Cuaca Jawa Timur tanggal **31 Maret 2019 pkl. 20:30 WIB** masih berpotensi terjadi Hujan Sedang-Lebat yang dapat disertai Kilat/Petir dan Angin Kencang pada **pkl.21:00 WIB** di **BANGKALAN**: Socah, Bangkalan. **GRESIK**: Bungah, Manyar, Kedamean, Driyorejo. **TUBAN**: Tuban, Kenduruan, Bangilan, Senori. **BOJONEGORO**: Kasiman. **SIDOARJO**: Tulangan, Wonoayu, Candi, Sidoarjo. **PASURUAN**: Bangil, Kraton, Rembang. Dan dapat meluas ke wilayah **BANGKALAN**: Kamal, Labang, Tragah, Arosbaya, Burneh, Tanah Merah, Kwanyar, Klampis, Geger, Galis, Modung. **PAMEKASAN**: Tlanakan, Larangan, Galis, Pademawu, Pamekasan, Proppo, Pakong, Pegantenan, Palengaan. **SURABAYA**: Pakal, Benowo, Asemrowo, Krembangan, Semampir, Kenjeran, Pabean Cantian, Tandes, Sambikerep, Wiyung, Lakarsantri, Karang Pilang, Jambangan, Wonocolo, Gayungan, Tenggilis Mejoyo, Rungkut, Gununganyar, Sukolilo, Mulyorejo, Bulak, Tambaksari, Simokerto. **GRESIK**: Ujung Pangkah, Sidayu, Duduksampeyan, Dukun, Panceng, Kebomas, Gresik, Cerme, Menganti, Balong Panggang, Benjeng, Wringin Anom. **LAMONGAN**: Glagah, Karangbinangun. **SUMENEP**: Pragaan, Guluk Guluk. **TUBAN**: Palang, Widang, Plumpang, Semanding, Rengel, Merakurak, Jenu, Jatirogo, Bancar, Tambakboyo, Kerek, Montong, Parengan, Singgahan, Soko. **BOJONEGORO**: Kalitidu, Malo, Bojonegoro, Purwosari, Padangan, Ngasem. **KOTA MADIUN**: Taman. **MOJOKERTO**: Jetis, Puri, Gedek, Kemlagi, Dawar Blandong, Bangsal. **KOTA MOJOKERTO**: Seluruh Kecamatan. **SIDOARJO**: Tarik, Balong Bendo, Krian, Sukodono, Gedangan, Waru, Sedati, Buduran, Prambon, Porong, Krembung, Tanggulangin, Jabon. **PASURUAN**: Beji, Gempol, Pandaan, Sukorejo, Wonorejo, Kejayan, Rejoso, Pasrepan, Gondang Wetan, Winongan, Grati, Purwosari, Prigen, Lekok. **KOTA PASURUAN**: Seluruh Kecamatan. **JEMBER**: Sumberbaru. **LUMAJANG**: Jatiroto, Randu Agung, Yosowilangun, Lumajang, Tekung, Kunir, Tempeh, Sukodono, Klakah. **TULUNGAGUNG**: Besuki, Tanggunggunung, Kalidawir, Pucanglaban. **TRENGGALEK**: Panggul, Munjungan, Watulimo. **PACITAN**: Donorojo, Pringku, Pacitan, Kebonagung, Tulakan, Ngadirojo, Sudimoro. Kondisi ini diperkirakan masih akan berlangsung hingga **pkl.23:00 WIB**. (Prakirawan-BMKG Surabaya)
7. UPDATE Peringatan Dini Cuaca Jawa Timur tanggal **31 Maret 2019 pkl. 22:30 WIB** masih berpotensi terjadi Hujan Sedang-Lebat yang dapat disertai Kilat/Petir dan Angin Kencang pada **pkl.23:00 WIB** di **SAMPANG**: Camplong. **TUBAN**: Jatirogo. Dan dapat meluas ke wilayah **SAMPANG**: Sampang, Omben. **PAMEKASAN**: Proppo, Tlanakan, Pamekasan, Pademawu, Galis, Larangan. **SURABAYA**: Sambikerep, Wiyung, Lakarsantri, Karang Pilang, Dukuh Pakis. **GRESIK**: Balong Panggang, Duduksampeyan, Benjeng. **LAMONGAN**: Tikung. **SUMENEP**: Gili Genteng, Bluto, Saronggi, Talango, Kaliangget, Pragaan. **TUBAN**: Kenduruan, Bangilan, Bancar, Tambakboyo, Kerek, Singgahan, Senori. **BOJONEGORO**: Sugihwaras, Kedungadem.

KOTA MADIUN: Taman. **SIDOARJO:** Gedangan, Sukodono, Wonoayu, Tulangan. **PROBOLINGGO:** Tiris, Maron, Gading, Krucil. **LUMAJANG:** Tempursari, Pasirian. **MALANG:** Donomulyo, Bantur, Gedangan, Tirto Yudo, Sumber Manjing, Ampel Gading. **TRENGGALEK:** Panggul, Munjungan, Watulimo. **PACITAN:** Donorojo, Pringkuku, Pacitan, Kebonagung, Tulakan, Ngadirojo, Sudimoro. Kondisi ini diperkirakan masih akan berlangsung hingga **pkl.01:00 WIB**. (Prakirawan-BMKG Surabaya)

8. Peringatan Dini Cuaca Jawa Timur tanggal **01 April 2019 pkl. 01:30 WIB** berpotensi terjadi Hujan Sedang-Lebat yang dapat disertai Kilat/Petir dan Angin Kencang pada **pkl.02:00 WIB** di **JOMBANG:** Mojowarno. **MALANG:** Sumber Manjing. **TRENGGALEK:** Watulimo, Munjungan. Dan dapat meluas ke wilayah **GRESIK:** Sangkapura, Tambak. **JOMBANG:** Gudo, Diwek, Ngoro, Bareng, Wonosalam, Mojoagung, Jogoroto, Jombang, Peterongan, Sumobito, Perak, Bandar Kedung Mulyo. **MOJOKERTO:** Trowulan, Jatirejo. **MALANG:** Bantur, Donomulyo, Gedangan, Gondanglegi, Turen, Dampit, Tirto Yudo, Ampel Gading, Pagak, Kalipare, Wajak, Bululawang, Kapanjen, Sumber Pucung. **TULUNGAGUNG:** Bandung, Besuki, Campurdarat, Tanggunggunung, Kalidawir, Pucanglaban. **TRENGGALEK:** Panggul, Dongko, Kampak, Pule, Karanganyar, Gandusari, **PACITAN:** Donorojo, Pringkuku, Pacitan, Kebonagung, Ngadirojo, Sudimoro, Tulakan. Kondisi ini diperkirakan masih akan berlangsung hingga **pkl.04:00 WIB**. (Prakirawan-BMKG Surabaya)

B Penyebaran informasi peringatan dini Jatim :

1. Menelepon Kabupaten/ Kota yang diperkirakan berpotensi terjadi hujan.
2. Menyebarkan informasi melalui Radio Komunikasi VHF BPBD Provinsi Jawa Timur pada freq 164.525 Mhz dan VHF RAPI pada freq 143.550 Mhz.
3. Menyebarkan informasi ke Kab/Kota melalui SMS Gateway BPBD Provinsi Jawa Timur dan melalui ponsel monitoring nomor 081231780000 dan Jejaring Sosial

VI. Prakiraan Cuaca Wilayah Jawa Timur

Prakiraan Cuaca Provinsi Jawa Timur pada **Senin - Selasa, 01 – 02 April 2019** mulai Pukul 07.00 s/d 07.00 WIB. Dilaporkan sebagai berikut :

No.	Kab. / Kota	Prakiraan Cuaca				Suhu (°C)	Kelembapan (%)	Kec. Angin (Km/Jam)	Arah Angin
		Pagi	Siang	Malam	Dini Hari				
BAKORWIL I - Cuaca Cerah hingga Hujan Petir dengan Suhu 22 - 31° C									
1	Kota Kediri	Cerah Berawan	Cerah	Hujan Petir	Berawan	23 - 31	65 - 95	10	Utara
2	Kab. Kediri	Udara Kabur	Cerah Berawan	Hujan Petir	Kabut	23 - 31	65 - 95	10	Utara
3	Kota Madiun	Udara Kabur	Cerah Berawan	Hujan Petir	Cerah Berawan	23 - 31	65 - 95	10	Selatan
4	Kab. Madiun	Cerah Berawan	Hujan Lokal	Hujan Petir	Cerah Berawan	23 - 29	75 - 95	10	Selatan
5	Kab. Magetan	Cerah	Cerah Berawan	Hujan Petir	Cerah Berawan	22 - 29	75 - 95	10	Barat
6	Kab. Ngawi	Hujan Lokal	Cerah Berawan	Hujan Petir	Kabut	24 - 30	70 - 95	10	Utara
7	Kab. Pacitan	Berawan	Cerah	Berawan	Cerah Berawan	22 - 30	75 - 95	10	Utara
8	Kab. Ponorogo	Cerah Berawan	Cerah Berawan	Hujan Ringan	Cerah Berawan	22 - 31	65 - 95	10	Utara
9	Kab. Trenggalek	Cerah Berawan	Cerah	Hujan Lokal	Cerah	22 - 28	75 - 95	10	Barat Laut
10	Kab. Tulungagung	Berawan	Cerah	Hujan Lokal	Cerah Berawan	22 - 29	75 - 95	10	Barat Laut
BAKORWIL II - Cuaca Cerah Berawan hingga Hujan Petir dengan Suhu 21 - 32° C									
11	Kab. Bojonegoro	Hujan Lokal	Hujan Petir	Hujan Lebat	Hujan Lokal	24 - 30	70 - 95	10	Timur Laut
12	Kab. Gresik	Hujan Lokal	Hujan Ringan	Hujan Lokal	Cerah Berawan	25 - 32	75 - 95	10	Selatan
13	Kab. Jombang	Hujan Lokal	Hujan Petir	Hujan Petir	Hujan Lokal	23 - 30	75 - 95	10	Selatan
14	Kab. Lamongan	Hujan Lokal	Hujan Petir	Hujan Lokal	Hujan Lokal	23 - 31	75 - 95	10	Timur Laut

No.	Kab. / Kota	Prakiraan Cuaca				Suhu (°C)	Kelembapan (%)	Kec. Angin (Km/Jam)	Arah Angin
		Pagi	Siang	Malam	Dini Hari				
15	Kab. Tuban	Hujan Lokal	Hujan Petir	Hujan Lebat	Hujan Petir	24 - 32	75 - 95	10	Tenggara
16	Kab. Nganjuk	Hujan Lokal	Cerah Berawan	Hujan Petir	Udara Kabur	23 - 30	70 - 95	10	Utara
17	Kota Mojokerto	Hujan Lokal	Hujan Petir	Hujan Petir	Hujan Lokal	23 - 30	75 - 95	10	Tenggara
18	Kab. Mojokerto	Hujan Lokal	Hujan Petir	Hujan Petir	Hujan Lokal	21 - 28	80 - 95	10	Tenggara
BAKORWIL III - Cuaca Cerah hingga Hujan Petir dengan Suhu 17 - 33° C									
19	Kota Batu	Cerah Berawan	Hujan Lokal	Hujan Petir	Udara Kabur	17 - 28	80 - 100	10	Utara
20	Kota Blitar	Kabut	Cerah Berawan	Hujan Lokal	Kabut	22 - 28	70 - 95	10	Barat Laut
21	Kab. Blitar	Udara Kabur	Cerah Berawan	Hujan Lokal	Cerah	20 - 28	75 - 95	10	Barat Laut
22	Kota Malang	Cerah Berawan	Cerah Berawan	Hujan Lokal	Cerah	20 - 28	75 - 100	10	Utara
23	Kab. Malang	Udara Kabur	Berawan	Hujan Lokal	Cerah	21 - 27	75 - 95	10	Utara
24	Kab. Sidoarjo	Hujan Lokal	Hujan Ringan	Hujan Petir	Hujan Lokal	24 - 32	65 - 95	10	Barat Daya
25	Kota Surabaya	Hujan Lokal	Hujan Ringan	Hujan Lokal	Hujan Lokal	25 - 33	65 - 95	10	Selatan
26	Kota Pasuruan	Cerah Berawan	Hujan Ringan	Hujan Petir	Hujan Lokal	24 - 31	65 - 95	10	Selatan
27	Kab. Pasuruan	Cerah Berawan	Hujan Ringan	Hujan Petir	Hujan Lokal	23 - 28	75 - 95	10	Tenggara
BAKORWIL IV - Cuaca Cerah Berawan hingga Hujan Petir dengan Suhu 23 - 32° C									
28	Kab. Bangkalan	Hujan Lokal	Hujan Ringan	Hujan Ringan	Cerah Berawan	24 - 32	70 - 95	10	Selatan
29	Kab. Pamekasan	Hujan Lokal	Hujan Petir	Hujan Ringan	Hujan Lokal	23 - 32	70 - 95	10	Tenggara
30	Kab. Sampang	Hujan Lokal	Hujan Ringan	Hujan Ringan	Hujan Lokal	23 - 32	70 - 95	10	Selatan
31	Kab. Sumenep	Hujan Lokal	Hujan Petir	Hujan Ringan	Hujan Lokal	24 - 32	75 - 95	10	Tenggara
BAKORWIL V - Cuaca Cerah hingga Hujan Petir dengan Suhu 22 - 30° C									
32	Kab. Banyuwangi	Cerah	Cerah Berawan	Hujan Ringan	Cerah Berawan	25 - 30	65 - 95	10	Barat Laut
33	Kab. Bondowoso	Cerah Berawan	Cerah Berawan	Hujan Petir	Hujan Lokal	22 - 28	75 - 95	10	Barat Daya
34	Kab. Jember	Cerah	Hujan Lokal	Hujan Lokal	Cerah Berawan	22 - 28	80 - 95	10	Utara
35	Kab. Lumajang	Cerah Berawan	Cerah Berawan	Hujan Lokal	Cerah Berawan	23 - 29	75 - 95	10	Utara
36	Kab. Situbondo	Cerah Berawan	Hujan Sedang	Hujan Petir	Hujan Lokal	23 - 30	75 - 95	10	Barat Daya
37	Kota Probolinggo	Cerah Berawan	Hujan Ringan	Hujan Petir	Hujan Lokal	24 - 30	65 - 95	10	Selatan
38	Kab. Probolinggo	Cerah Berawan	Hujan Ringan	Hujan Petir	Hujan Lokal	23 - 29	70 - 95	10	Barat Daya
<p>Peringatan Dini : Waspada hujan intensitas sedang hingga lebat disertai petir dan angin kencang sesaat pada Pagi hari di wilayah Kab. Mojokerto. Siang hari di wilayah Jombang, Lamongan, Tuban, Sumenep, Kota Mojokerto, Bojonegoro, Kab. Mojokerto, Pamekasan, Kab. Pasuruan, Kab. Lumajang, Kab. Probolinggo, Situbondo dan Bondowoso. Malam hari di wilayah Kab. Pasuruan, Kab. Madiun, Jombang, Nganjuk, Ngawi, Kab. Kediri, Bondowoso, Situbondo, Kab. Probolinggo, Tuban, Batu, Kota Mojokerto, Bojonegoro, Kota Madiun, Kota Pasuruan, Surabaya, Kota Probolinggo, Kota Kediri, Sidoarjo, Magetan, Kab. Mojokerto dan Kab. Malang. Dini hari di wilayah Tuban.</p>									

Sumber Informasi: BMKG via Pusdalops BPBD Jatim

VII. Prakiraan Tinggi Gelombang

Prakiraan gelombang laut maksimum di wilayah Jawa Timur pada **Senin - Selasa, 01 – 02 April 2019** mulai Pukul 07.00 s/d 07.00 WIB. Dilaporkan sebagai berikut :

No.	Nama Wilayah Perairan	Cuaca	Kondisi Angin		Tinggi Gelombang (Meter)
			Arah	Kec. (Knots)	
1.	Laut Jawa Bagian Timur	Hujan Lebat	Tenggara – Selatan	3 – 12	0.25 – 0.50
2.	Perairan Kepulauan Masalembu	Hujan Sedang	Timur – Tenggara	3 – 12	0.25 – 0.50
3.	Perairan Pulau Bawean	Hujan Sedang	Selatan – Barat Daya	3 – 12	0.25 – 0.50
4.	Perairan Utara Jawa Timur	Hujan Sedang	Selatan – Barat Daya	3 – 12	0.25 – 0.50
5.	Perairan Gresik	Cerah Berawan	Utara – Timur Laut	3 – 12	0.25 – 0.50
6.	Selat Madura	Hujan Sedang	Timur Laut – Timur	3 – 12	0.25 – 0.50
7.	Perairan Kepulauan Kangean	Hujan Sedang	Timur – Tenggara	4 – 16	0.25 – 0.50
8.	Perairan Selatan Jawa Timur	Hujan Ringan	Timur – Tenggara	3 – 12	1.25 – 2.50
9.	Samudera Hindia Selatan Jawa Timur	Hujan Ringan	Timur – Tenggara	8 – 25	1.25 – 2.50

Peringatan : Nil

Sumber Informasi: BMKG Maritim Perak Surabaya


VIII. Komunikasi Radio

Berdasarkan monitoring dari Media Sosial (Facebook, WhatsApp & Telegram) dan Radio Pusdalops BBD Provinsi Jawa Timur di Frekwensi HF 114.375 dan VHF 143.550 MHz pada hari pada **Minggu - Senin, 31 Maret – 01 April 2019** Pukul 07.00 - 07.00 WIB. Dilaporkan sebagai berikut :

LOG SHEET		Tanggal : 31 Maret – 01 April 2019
Operator : Ibni Abdillah S, M. Darajat & Tim JR Raung		Hari : Minggu - Senin
REKAP PERCAKAPAN		
Waktu	Pengirim	Percakapan
31/03/2019 07:00:00	Kota Malang	Berawan
31/03/2019 07:00:00	Kab.Gresik	Cerah -- Berawan
31/03/2019 07:00:00	Kab.Ngajuk	Cerah
31/03/2019 07:00:00	Kab.Madiun	Cerah Berawan
31/03/2019 07:00:00	Kab.Banyuwangi	Cerah Berawan - Hujan Ringan
31/03/2019 07:00:00	Kab.Pamekasan	Cerah Berawan
31/03/2019 07:00:00	Kab.Pacitan	Cerah Berawan
31/03/2019 07:00:00	Kab. Pacitan	Cerah Berawan
31/03/2019 07:00:00	Kab. Kediri	Cerah
31/03/2019 07:00:00	Kab.Jombang	Cerah Berawan
31/03/2019 07:00:00	Kab.Banyuwangi	Cerah Berawan - Hujan Ringan
31/03/2019 07:42:00	kab. Malang	Cerah
31/03/2019 08:00:00	Kab.Trenggalek	Cerah Berawan
31/03/2019 08:10:00	Kab. Jember	Cerah Berawan
31/03/2019 08:20:00	Kab.Magetan	Cerah
31/03/2019 08:33:00	Kab.Situbondo	Cerah Berawan
31/03/2019 09:00:00	Kab.Lumajang	Cerah
31/03/2019 09:30:00	Kab.Mojokerto	Cerah
31/03/2019 10:00:00	Kota Malang	Cerah Berawan
31/03/2019 10:00:00	Kab.Nganjuk	Cerah
31/03/2019 10:00:00	kab.Jombang	Cerah
31/03/2019 11:00:00	Kab.Banyuwangi	Cerah Berawan -Hujan Ringan
31/03/2019 11:26:00	Kab.Malang	Cerah
31/03/2019 12:00:00	Kab.Lumajang	Cerah
31/03/2019 12:04:00	Kab.Gresik	Cerah
31/03/2019 12:40:00	Kota Batu	Cerah
31/03/2019 13:00:00	Kab>Jombang	Cerah
31/03/2019 13:00:00	Kota Malang	Cerah Berawan
31/03/2019 13:00:00	Kab.Nganjuk	Cerah

31/03/2019 13:17:00	Kab.Tulungagung	Cerah
31/03/2019 14:09:00	Kab.Ponorogo	Berawan
31/03/2019 16:00:00	Kab.Jombang	Cerah
31/03/2019 16:00:00	Kota Malang	Mendung
31/03/2019 16:08:00	Kab.Trenggalek	Berawan
31/03/2019 17:00:00	Kab.Gresik	Berawan
31/03/2019 18:00:00	Kab. Gresik	Berawan - Hujan Sedang
31/03/2019 19:00:00	Kota Malang	Berawan
31/03/2019 19:00:00	Kab. Nganjuk	Cerah
31/03/2019 19:00:00	Kab. Madiun	Cerah - Hujan Deras
31/03/2019 19:00:00	Kab. Jombang	Cerah - Hujan Ringan
31/03/2019 19:20:00	Kab. Kediri	Berawan
31/03/2019 19:30:00	Kab. Probolinggo	Hujan Ringan - Sedang
31/03/2019 19:30:00	Kab. Lumajang	Cerah - Berawan
31/03/2019 19:43:00	Kab. Malang	Cerah
31/03/2019 20:54:00	Kab. Jember	Cerah Berawan
31/03/2019 21:00:00	Kab. Mojokerto	Berawan - Hujan Ringan
31/03/2019 21:00:00	Kab. Pasuruan	Cerah Berawan
31/03/2019 22:00:00	Kota Malang	Mendung
31/03/2019 22:00:00	Kab. Jombang	Cerah
31/03/2019 22:00:00	Kab. Nganjuk	Cerah
31/03/2019 22:40:00	Kab. Gresik	Berawan - Hujan Ringan
31/03/2019 23:00:00	Kab. Magetan	Berawan
31/03/2019 23:00:00	Kab. Banyuwangi	Cerah Berawan - Hujan Ringan
31/03/2019 23:05:00	Kab. Kediri	Berawan
31/03/2019 23:45:00	Kab. Ponorogo	Cerah Berawan
31/03/2019 23:50:00	Kab. Lumajang	Cerah - Hujan
31/03/2019 23:53:00	Kab. Trenggalek	Cerah Berawan - Berawan
01/04/2019 00:00:00	Kab. Mojokerto	Mendung dan Sebagian Wilayah Hujan Intensitas Ringan - sedang
01/04/2019 01:00:00	Kab. Jombang	Cerah
01/04/2019 01:00:00	Kota Malang	Berawan
01/04/2019 02:00:00	Kab. Jember	Berawan
01/04/2019 03:00:00	Kab. Lumajang	Cerah
01/04/2019 03:00:00	Kab. Mojokerto	Cerah Berawan Dan Sebagian wilayah Mendung
01/04/2019 04:00:00	Kab. Jombang	Cerah
01/04/2019 05:11:00	Kab. Bondowoso	Cerah Berawan
01/04/2019 06:00:00	Kab. Lumajang	Cerah
01/04/2019 06:00:00	Kab. Mojokerto	Berawan - Udara Kabur
01/04/2019 06:04:00	Kab. Sidoarjo	Berawan
01/04/2019 07:00:00	Kab. Bojonegoro	Hujan Lokal

Operator,




IBNI ABDILLAH SOBRI

NIPTTPK. 208-15021992-012019-1907

Sidoarjo, 01 April 2019
a.n. KAPUSDALOPS PB
BPBD Prov. Jawa Timur

Manager,



Ir. WIDODO, MM.

Pembina

NIP. 19620628 199103 1 011

LAPORAN AKTIVITAS PENGAMATAN GUNUNG API SEMERU (3676 mdpl)

Tanggal : 01 April 2019

Pukul : 06.01 WIB

a. VISUAL

Cuaca Pos	Cerah dan berawan	Curah Hujan : -	Angin : Lemah hingga sedang ke arah utara, timur, dan barat.	Suhu : 23 - 27 °C
Visual Gunung	Jelas hingga kabut 0-II			
Asap : -	Tekanan :	Arah : -	Tinggi : -	
Keterangan:	- Asap kawah tidak teramati.			

b. SEISMIK 31 Maret 2019 (00:00 – 24:00 WIB)

JENIS GEMPA	JUMLAH (kali)	A. MAX (mm)	S - P (det)	LAMA GEMPA (det)	PERIODA
Letusan	32	10 – 24	-	50 – 120	-
Hembusan	9	2 – 9	-	15 – 120	-
Vulkanik Dalam	-	-	-	-	-
Vulkanik Dangkal	-	-	-	-	-
Terasa	-	-	-	-	-
Tektonik Jauh	3	2 – 8	13 – 16	24 – 45	-
Tektonik Lokal	-	-	-	-	-
Tremor Harmonik	1	15	-	65	-
Guguran	-	-	-	-	-
Getaran Banjir/ Lahar Hujan	-	-	-	-	-
Tektonik Terasa	-	-	-	-	-
Awan Panas Guguran	-	-	-	-	-
Double Event	-	-	-	-	-

c. LAIN –LAIN : -

d. REKOMENDASI :

Status G.Semeru Waspada, Disarankan pendakian sampai Kalimati, untuk masyarakat disarankan tidak melakukan aktivitas 4 km dari puncak dikawatirkan, Awan panas yang sewaktu-waktu bisa terjadi.

Bagi masarakat yg bermukim di dekat bantaran sungai Besuk Bang, Kembar, Kobokan dan Besuk Sat harus selalu Waspada terhadap bahaya Banjir, dikawatirkan di puncak terjadi hujan lebat.

e. KESIMPULAN :

Tingkat Aktivitas Gunung Semeru **Level II (Waspada)**

f. SUMBER DATA :

KESDM, Badan Geologi, PVMBG - Pos Pengamatan Gunungapi Semeru.

g. PENYUSUN LAPORAN :

Mukdas Sofian, A.Md.

Sidoarjo, 01 April 2019

a.n. KAPUSDALOPS PB
BPBD Prov. Jawa Timur
Manager,


Ir. WIDODO, MM.

Pembina

NIP. 19620628 199103 1 011

LAPORAN AKTIVITAS PENGAMATAN GUNUNG API BROMO (2329 mdpl)

Tanggal : 01 April 2019

Pukul : 07.21 WIB

a. **VISUAL**

Cuaca Pos	Cerah dan berawan	Curah Hujan : -	Angin : Lemah ke arah selatan, dan barat daya, dan barat.	Suhu : 8 - 12°C
Visual Gunung	Jelas hingga kabut 0-III.			
Asap : Putih dengan intensitas tipis, sedang, hingga tebal	Tekanan : Lemah	Arah : -	Tinggi : 50 – 600 m	
Keterangan :	- Tercium bau belerang ringan di PPGA Bromo.			

b. **SEISMIK** 01 April 2019 (00:00-06:00 WIB)

JENIS GEMPA	JUMLAH (kali)	A. MAX (mm)	S - P (det)	LAMA GEMPA (det)	KETERANGAN
Tremor	-	-	-	-	-
Tremor Harmonik	-	-	-	-	-
Tremor Menerus (Microtremor)	-	0.5 - 18	-	-	Dominan 2 mm
Terasa	-	-	-	-	-
Hembusan	-	-	-	-	-
Longsor / Guguran	-	-	-	-	-
TJ / Tektonik Jauh	-	-	-	-	-
TL / Tektonik Lokal	-	-	-	-	-
Vulkanik Dalam (VA)	-	-	-	-	-
Vulkanik Dangkal (VB)	-	-	-	-	-
Letusan	-	-	-	-	-

- c. **LAIN -LAIN** : -
- d. **REKOMENDASI** : Masyarakat di sekitar G. Bromo dan pengunjung/wisatawan/pendaki tidak diperbolehkan memasuki kawasan dalam radius 1 km dari kawah aktif G. Bromo.
- e. **KESIMPULAN** : **Status Gunung Bromo WASPADA (Level II)**
- f. **SUMBER DATA** : Sumber data dari KESDM, Badan Geologi, PVMBG (Pos Pengamatan Gunungapi Bromo)
- g. **PENYUSUN LAPORAN** : Hadi Purwoko, A.Md.Kom.

Sidoarjo, 01 April 2019

a.n. KAPUSDALOPS PB
BPBD Prov. Jawa Timur
Manager,

Ir. WIDODO, MM

Pembina

NIP. 19620628 199103 1 011